PLANO OPERACIONAL MUNICIPAL DE ÉVORA

CARTOGRAFIA DE APOIO À DECISÃO

2020

CARTOGRAFIA DE APOIO À DECISÃO (CAD)

Município de Évora

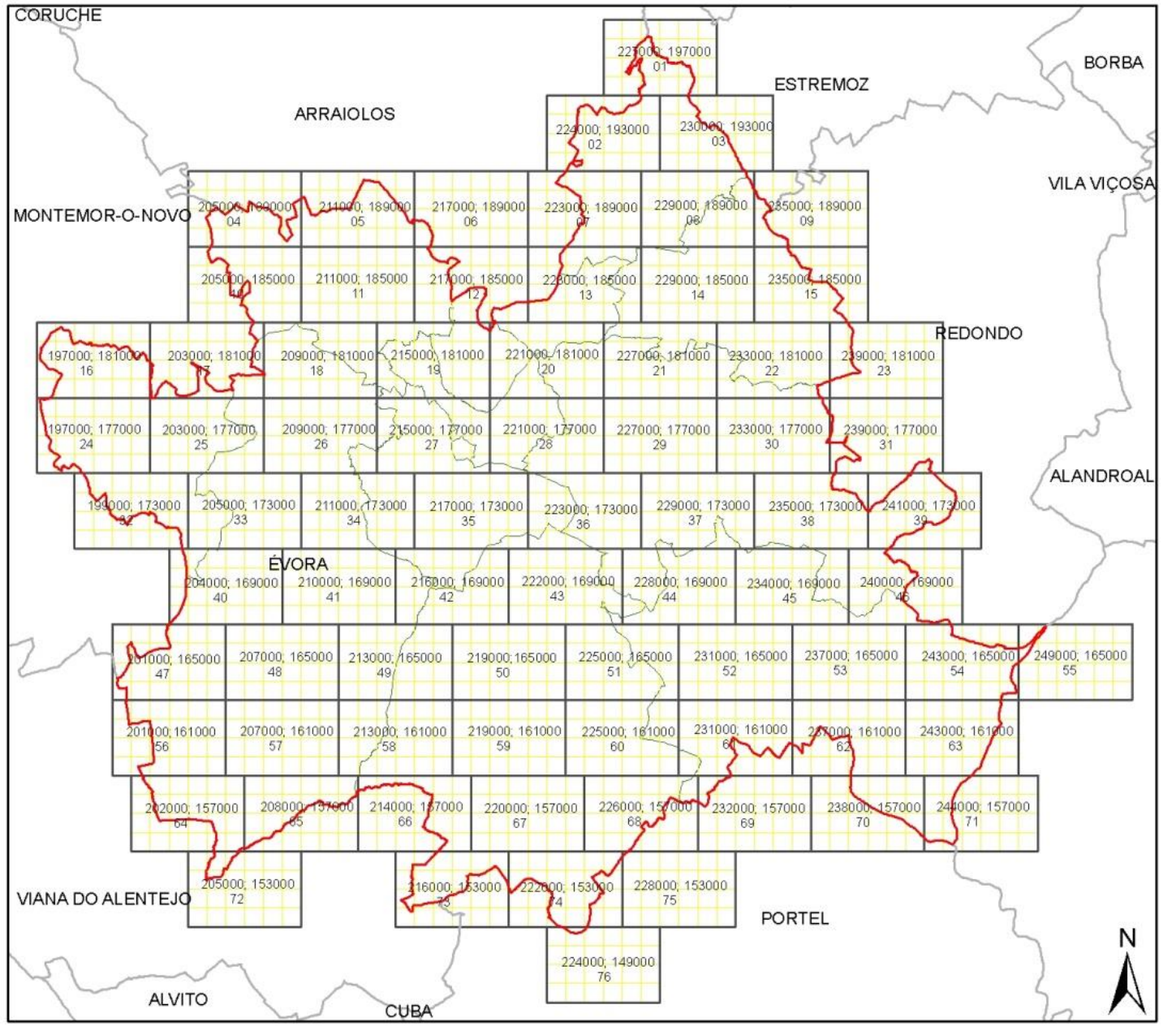

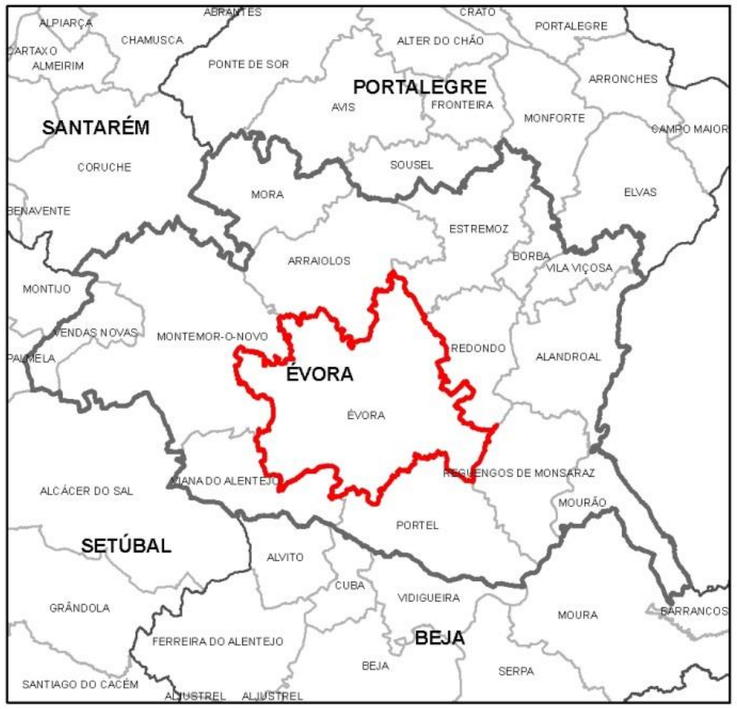



Cartografia elaborada em: janeiro de 2020

Escala da Informação: 1:15.000

Fontes: IGP; ICNF e SGIF

Legenda:

- Limite de Concelho
- Limite de Freguesia
- Folha Operacional A3
- Quadricula Operacional
- Ponto de Água a classificar
- Ponto de Água Aéreo
- Pontos Potenciais de Perigo

Rede Viária acessível a:

- VFCI
- Todos os veículos

Gestão de Combustíveis:

- Interface Urbano 100m
- Parcelas de Mosaico
- Área ardida 2019
- Rede Natura 2000

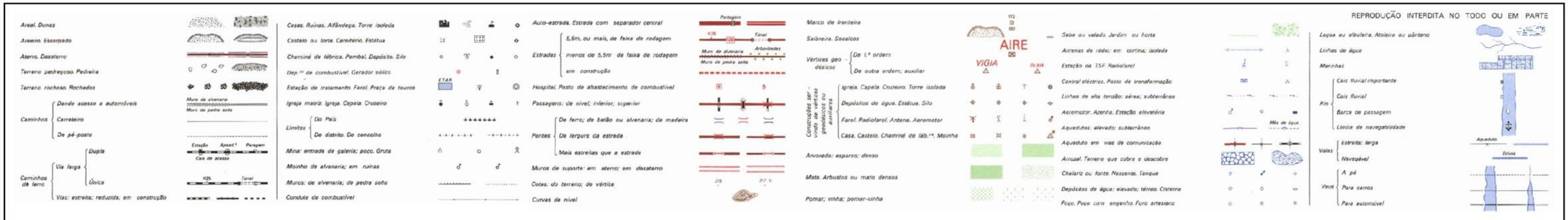

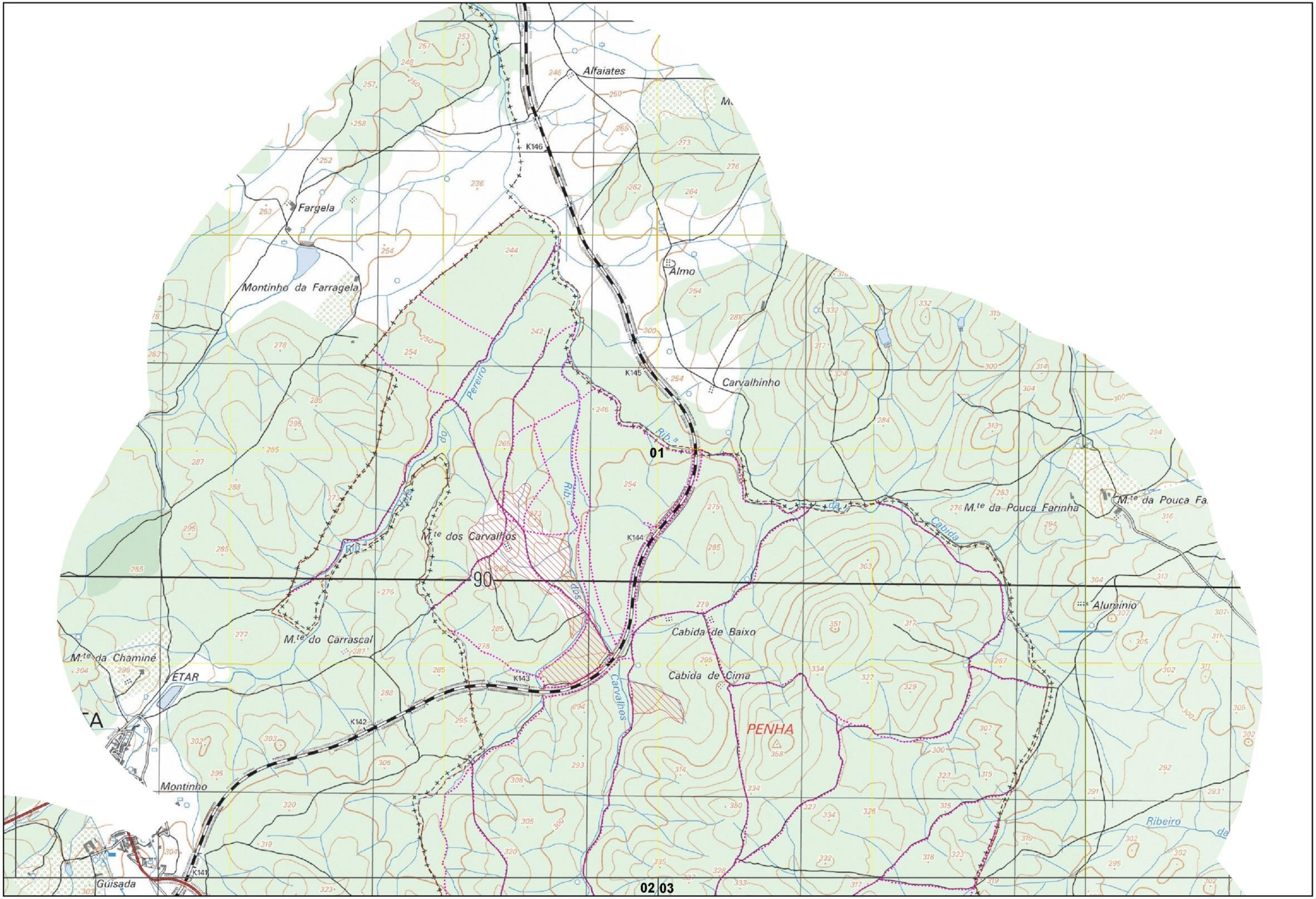

Xmin: 227000 | Ymin: 197000

CARTOGRAFIA DE APOIO À DECISÃO DO MUNICÍPIO DE ÉVORA (2020)

FOLHA 1/76

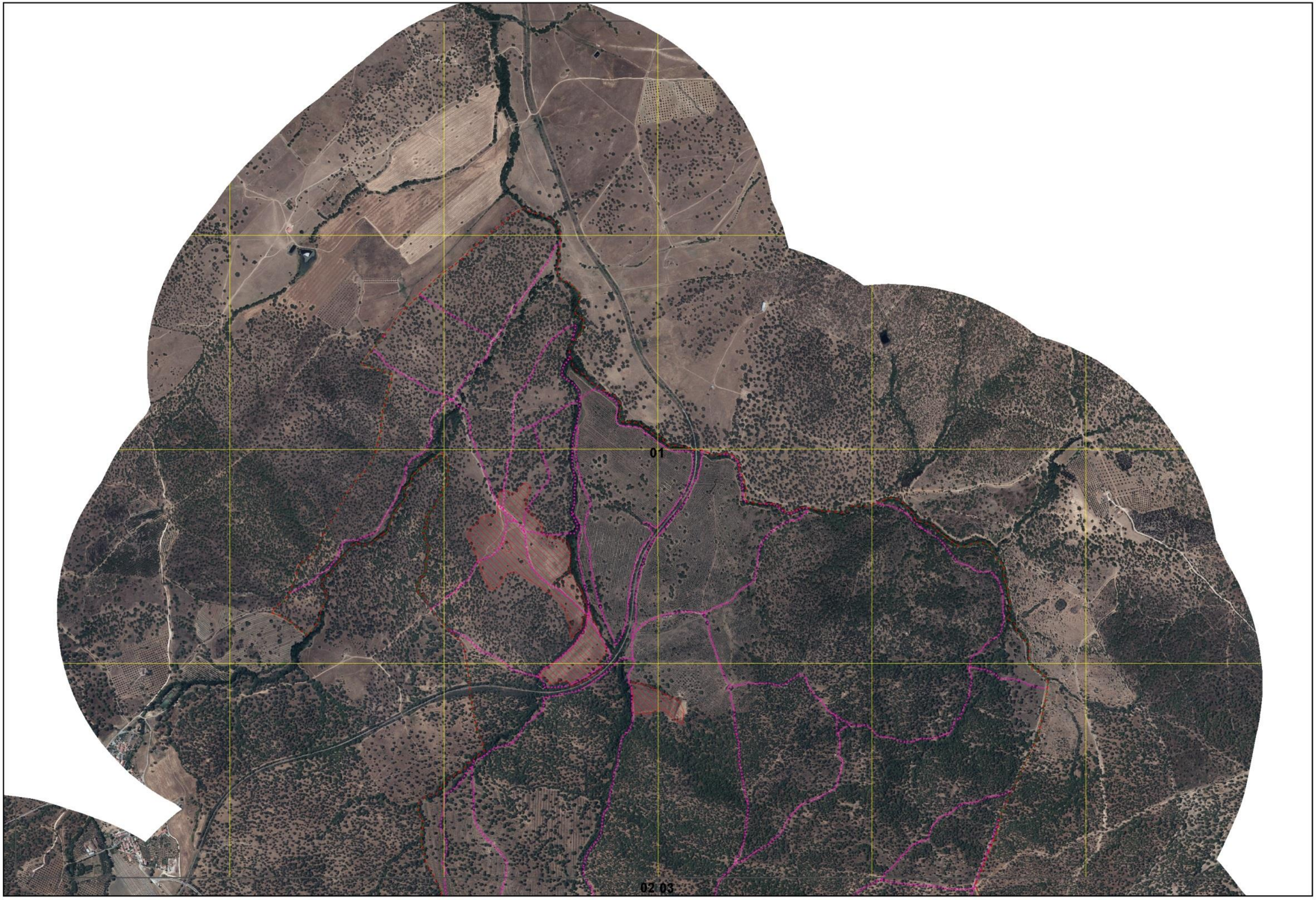

Xmin: 227000 | Ymin: 197000

CARTOGRAFIA DE APOIO À DECISÃO DO MUNICÍPIO DE ÉVORA (2020)

CARVOAIRA

01

Comenda de Cima

Guisada

Vale do Pereiro

K141

K140

Monte Novo

M.te do Sobral

K139

Herdade dos Botareus

Borrazeiro

M.te da Torre

M.te do Juncal

02

03

Pacinho

38°43'07.0"N, 7°48'29.9"W

PEDREGOSO

Paço de Camões

M.te da Pedregosa

Fonte da Pedregosa

K138

K137

Cabidinha

M.te da Amendoeira

Malhada

K84

K249

K250

M.te do Quiosque

K136

00

07 08

Xmin: 224000 | Ymin: 193000

CARTOGRAFIA DE APOIO À DECISÃO DO MUNICÍPIO DE ÉVORA (2020)

FOLHA 2/76

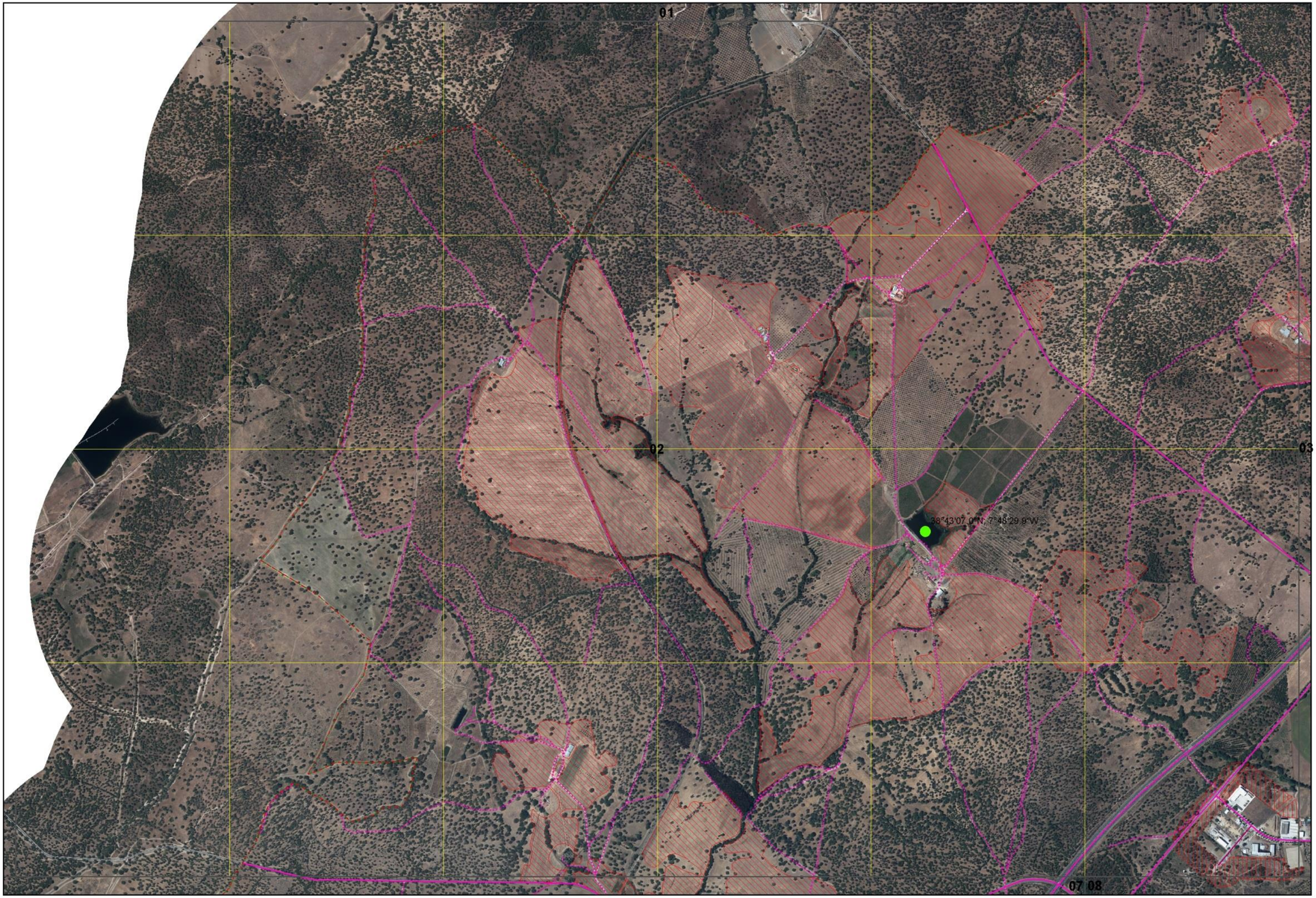

Xmin: 224000 | Ymin: 193000

CARTOGRAFIA DE APOIO À DECISÃO DO MUNICÍPIO DE ÉVORA (2020)

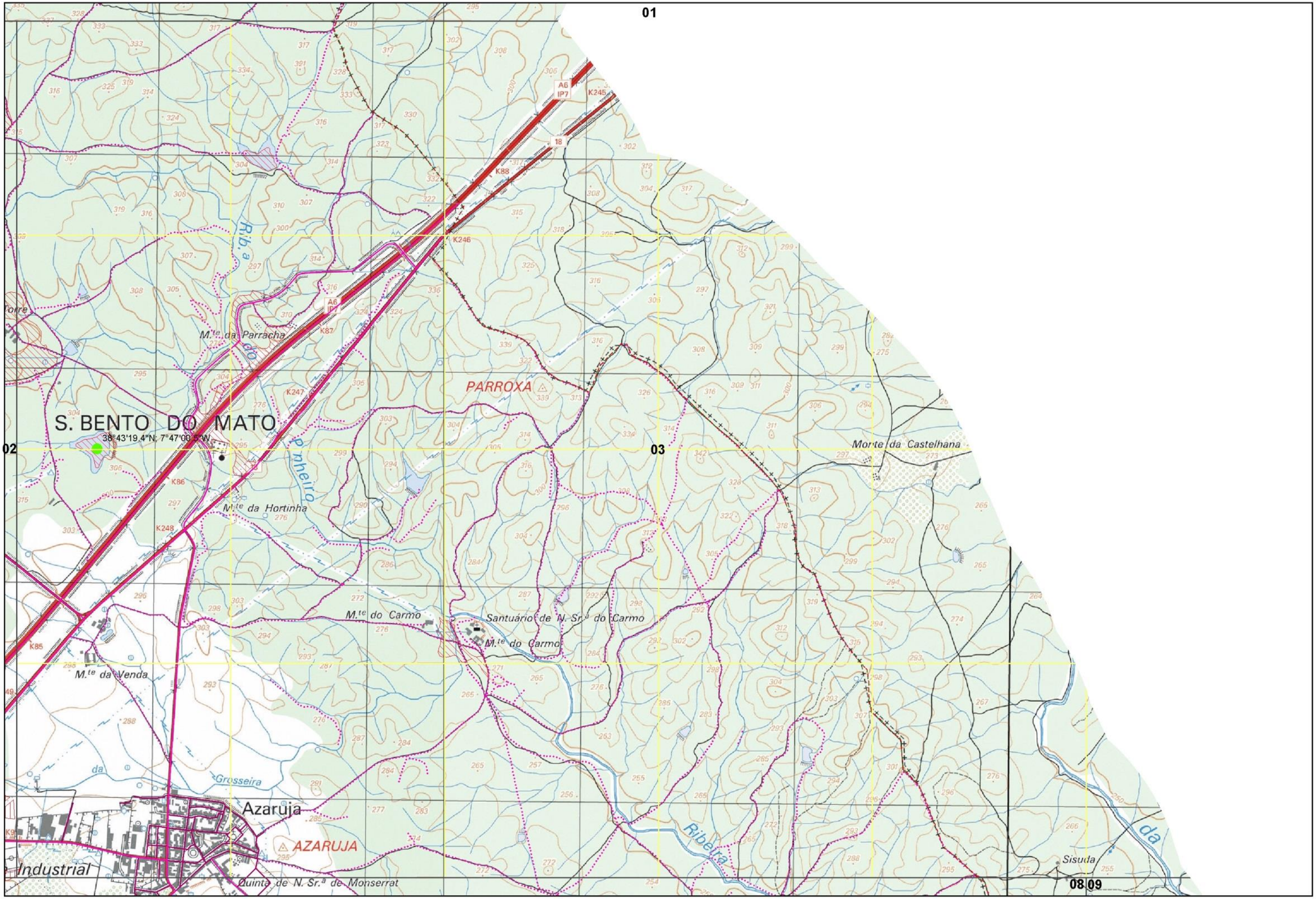

Xmin: 230000 | Ymin: 193000

CARTOGRAFIA DE APOIO À DECISÃO DO MUNICÍPIO DE ÉVORA (2020)

01

02

03

38°43'19.4"N, 7°47'00.5"W

08 09

Xmin: 230000 | Ymin: 193000

CARTOGRAFIA DE APOIO À DECISÃO DO MUNICÍPIO DE ÉVORA (2020)

Xmin: 205000 | Ymin: 189000

CARTOGRAFIA DE APOIO À DECISÃO DO MUNICÍPIO DE ÉVORA (2020)

FOLHA 4/76

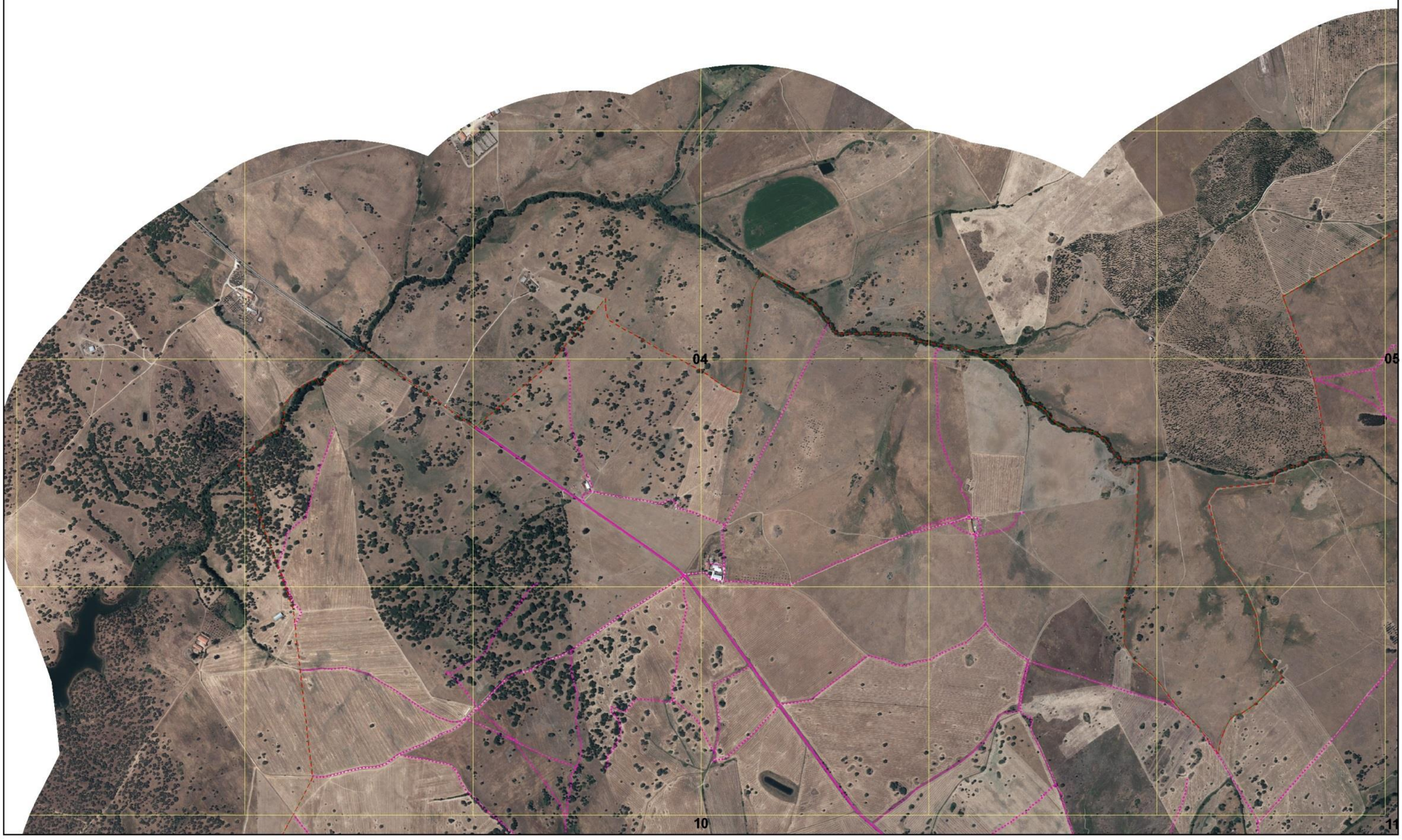
04
05
10
11

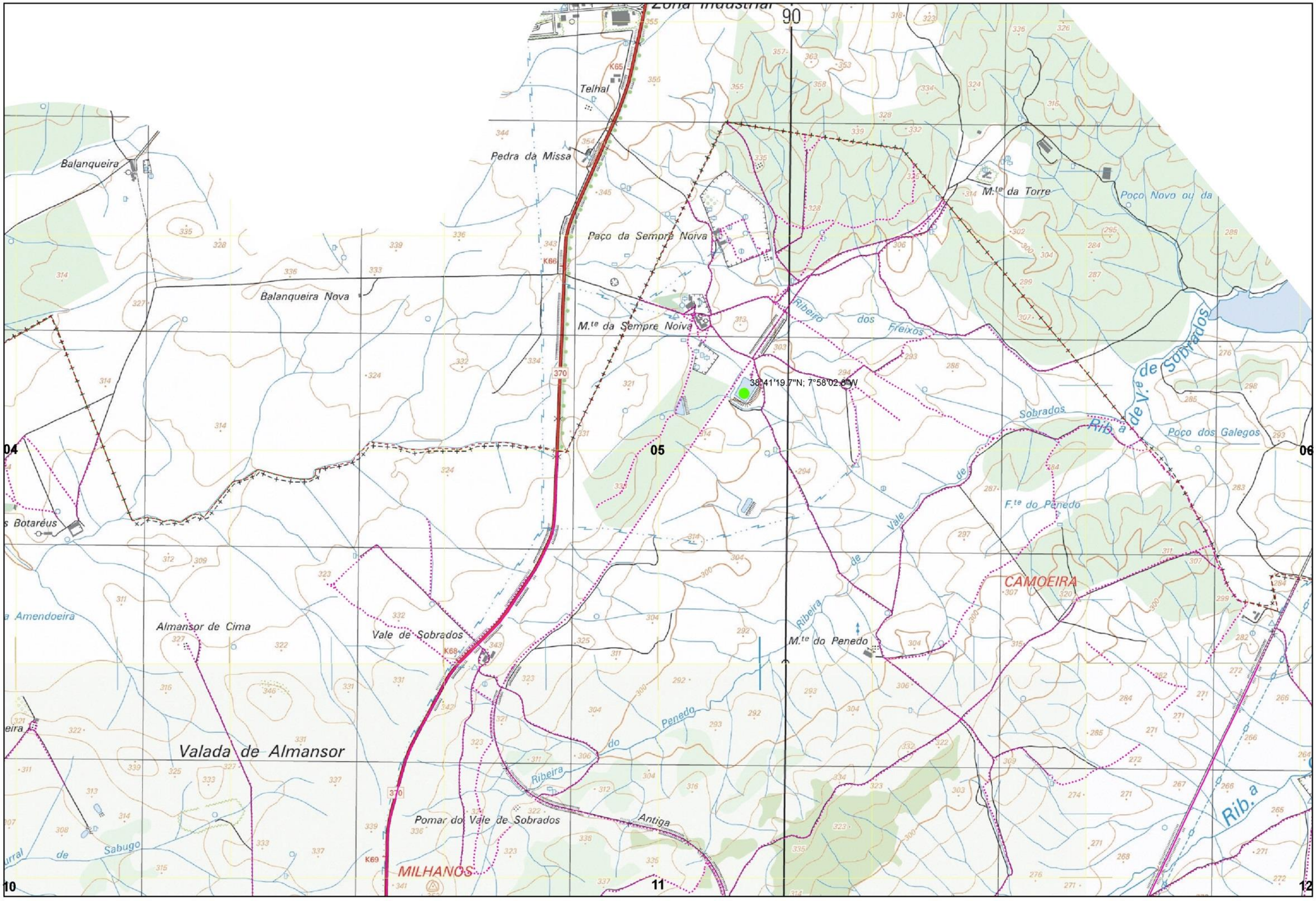

Xmin: 211000 | Ymin: 189000

CARTOGRAFIA DE APOIO À DECISÃO DO MUNICÍPIO DE ÉVORA (2020)

FOLHA 5/76

38°41'19.7"N; 7°58'02.8"W

04 05 06

10 11 12

Xmin: 211000 | Ymin: 189000

CARTOGRAFIA DE APOIO À DECISÃO DO MUNICÍPIO DE ÉVORA (2020)

05

06

07

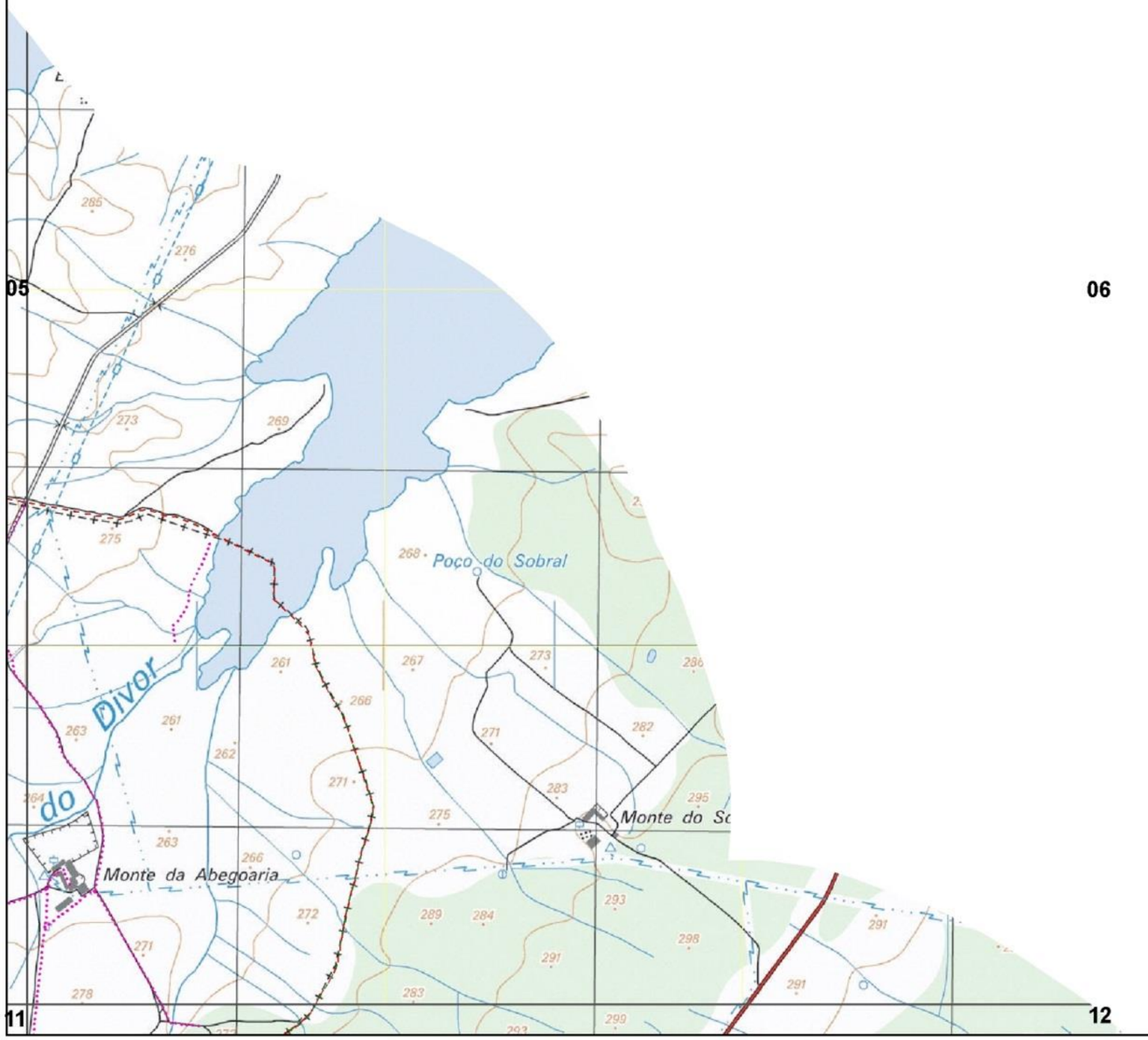

11

12

13

Xmin: 217000 | Ymin: 189000

CARTOGRAFIA DE APOIO À DECISÃO DO MUNICÍPIO DE ÉVORA (2020)

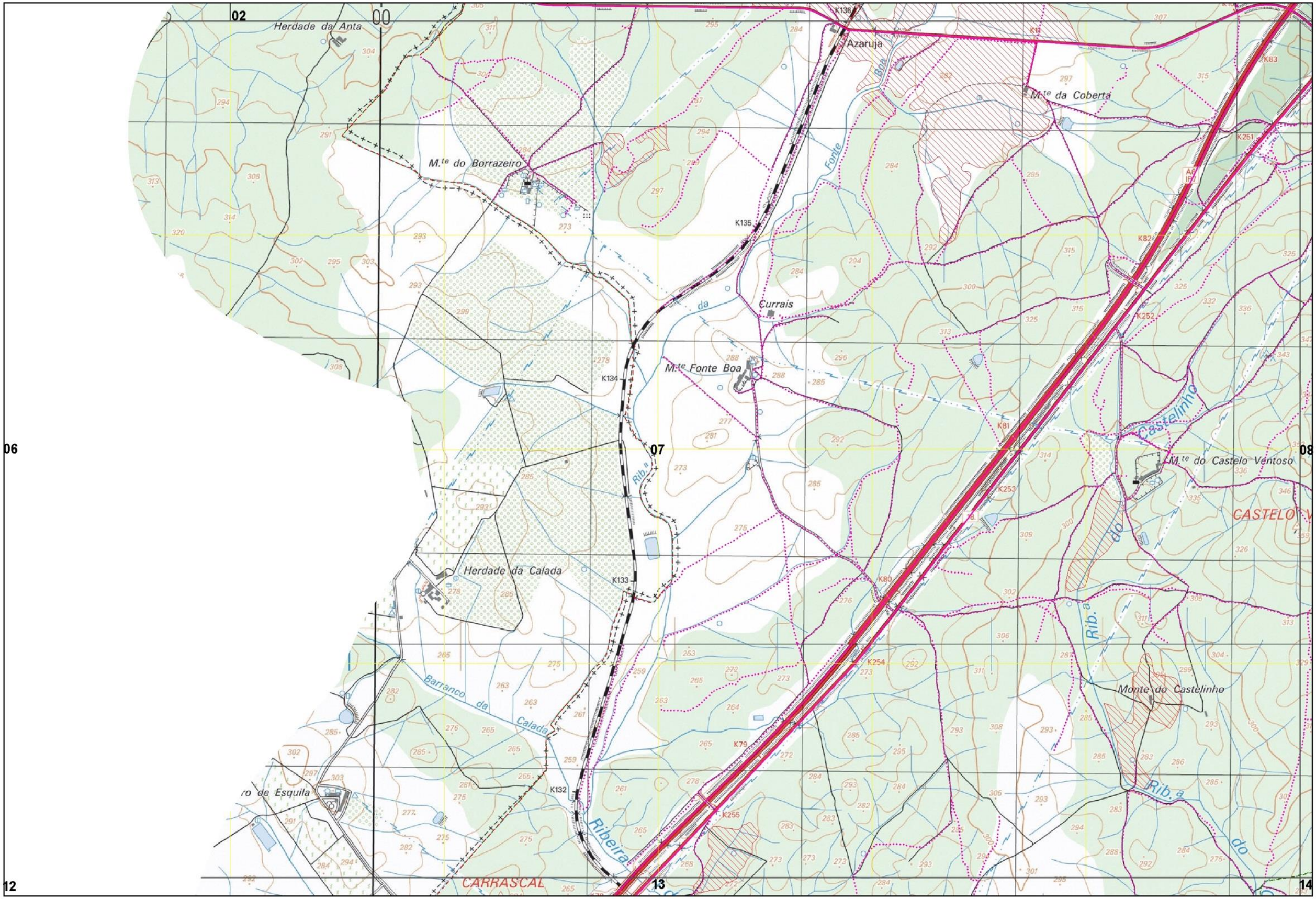

Xmin: 223000 | Ymin: 189000

CARTOGRAFIA DE APOIO À DECISÃO DO MUNICÍPIO DE ÉVORA (2020)

FOLHA 7/76

Xmin: 223000 | Ymin: 189000

CARTOGRAFIA DE APOIO À DECISÃO DO MUNICÍPIO DE ÉVORA (2020)

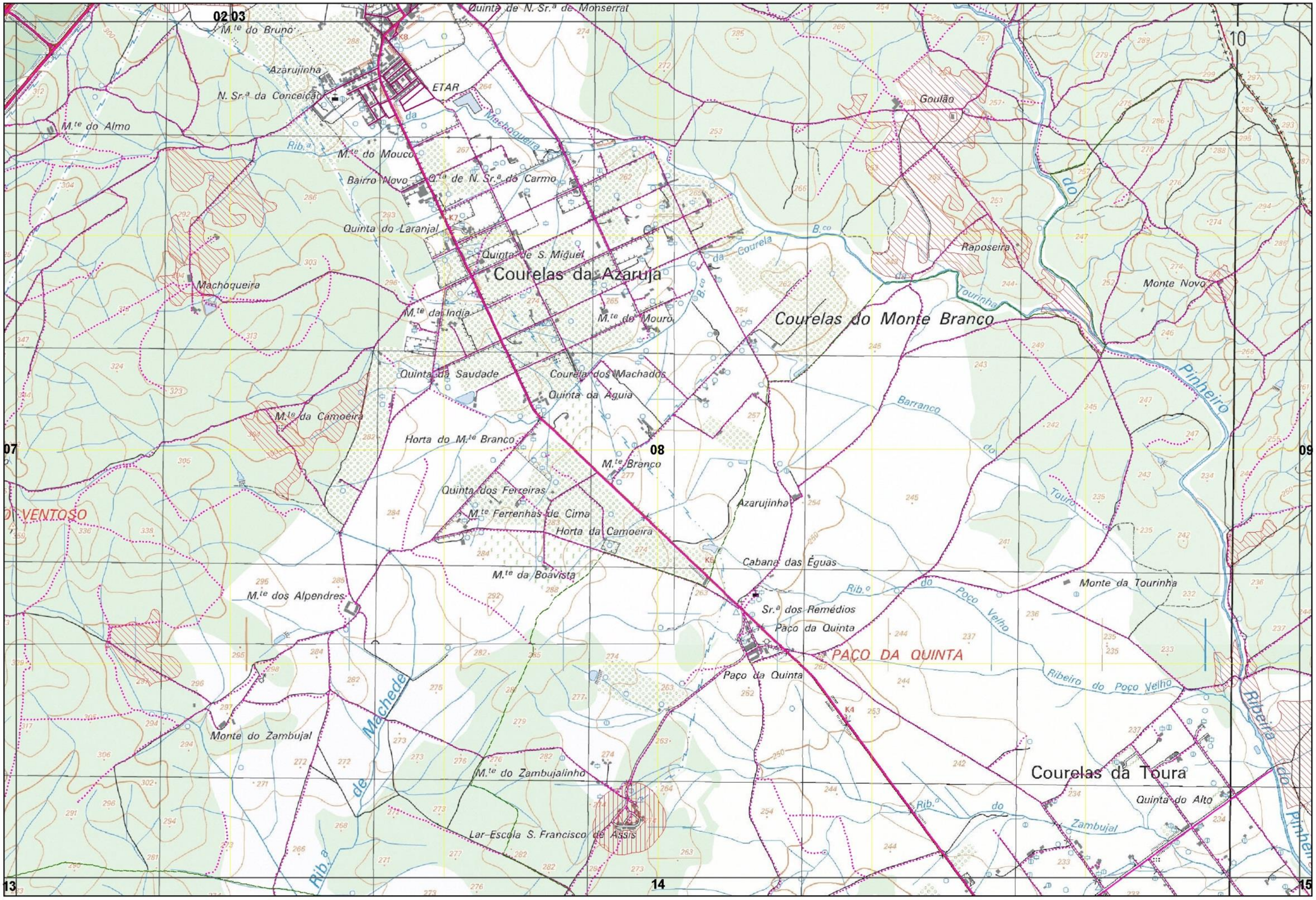

Xmin: 229000| Ymin: 189000

CARTOGRAFIA DE APOIO À DECISÃO DO MUNICÍPIO DE ÉVORA (2020)



Xmin: 229000| Ymin: 189000

03

09

08

14

15

PINHEIRO

Piscina

Pardiela

Pardiela

Monte da Quinta Nova

Malhada do Zinco

Monte do Pinheiro

Monte da Palhetinha

Pinheiro

Xmin: 235000 | Ymin: 189000

CARTOGRAFIA DE APOIO À DECISÃO DO MUNICÍPIO DE ÉVORA (2020)

FOLHA 9/76

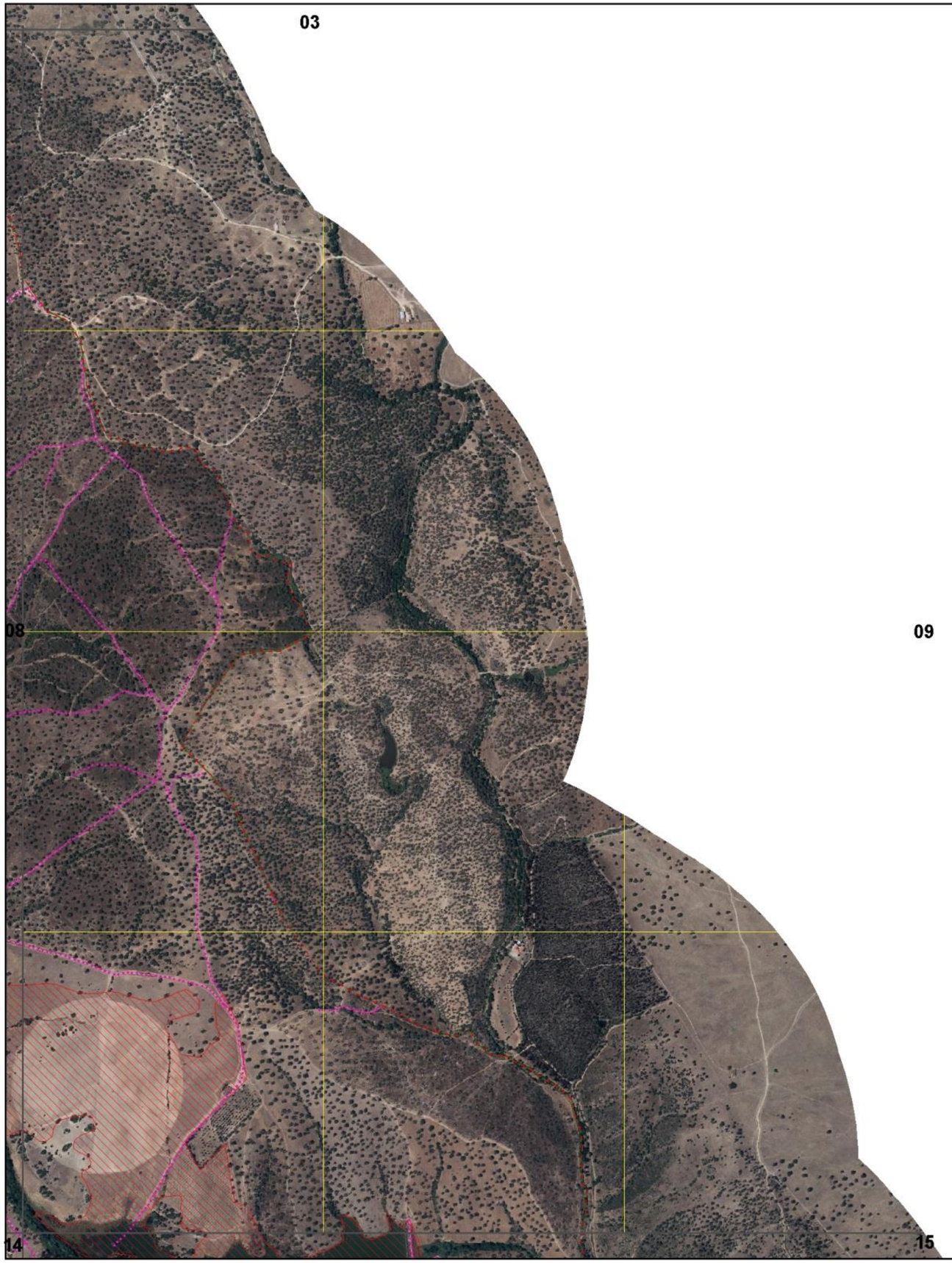

Xmin: 235000 | Ymin: 189000

CARTOGRAFIA DE APOIO À DECISÃO DO MUNICÍPIO DE ÉVORA (2020)

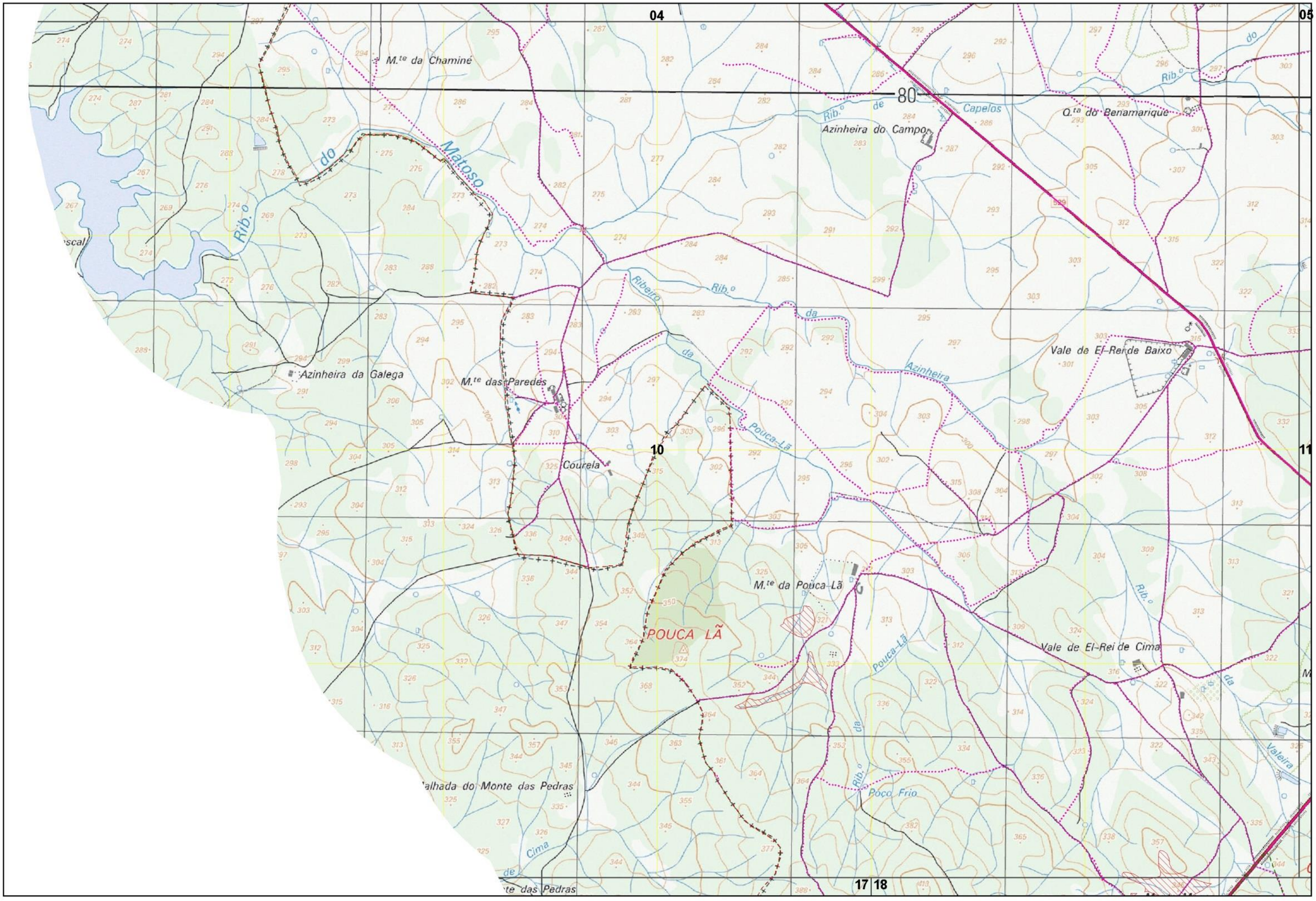

Xmin: 205000 | Ymin: 185000

CARTOGRAFIA DE APOIO À DECISÃO DO MUNICÍPIO DE ÉVORA (2020)

FOLHA 10/76

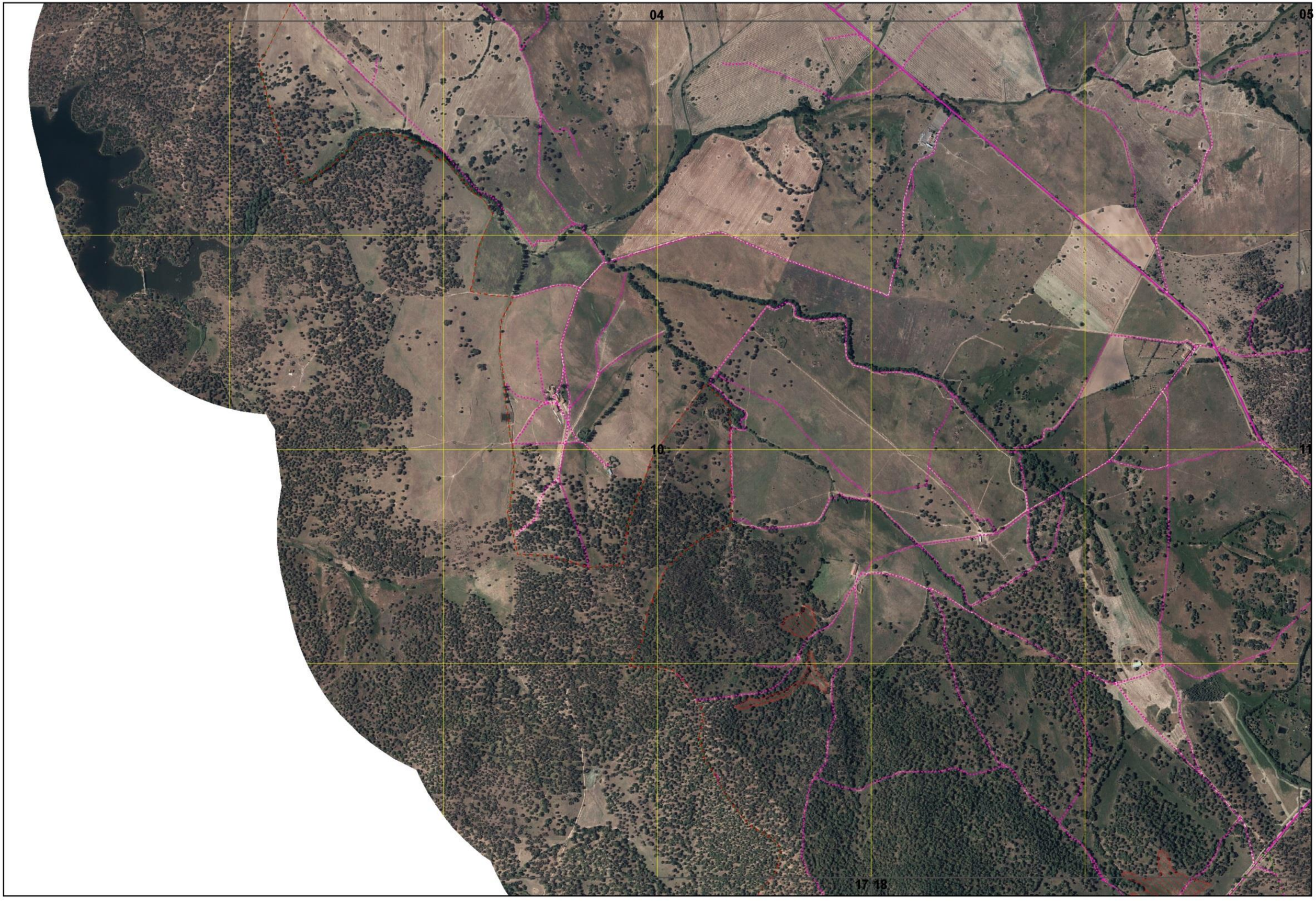

Xmin: 205000 | Ymin: 185000

CARTOGRAFIA DE APOIO À DECISÃO DO MUNICÍPIO DE ÉVORA (2020)

FOLHA 10/76

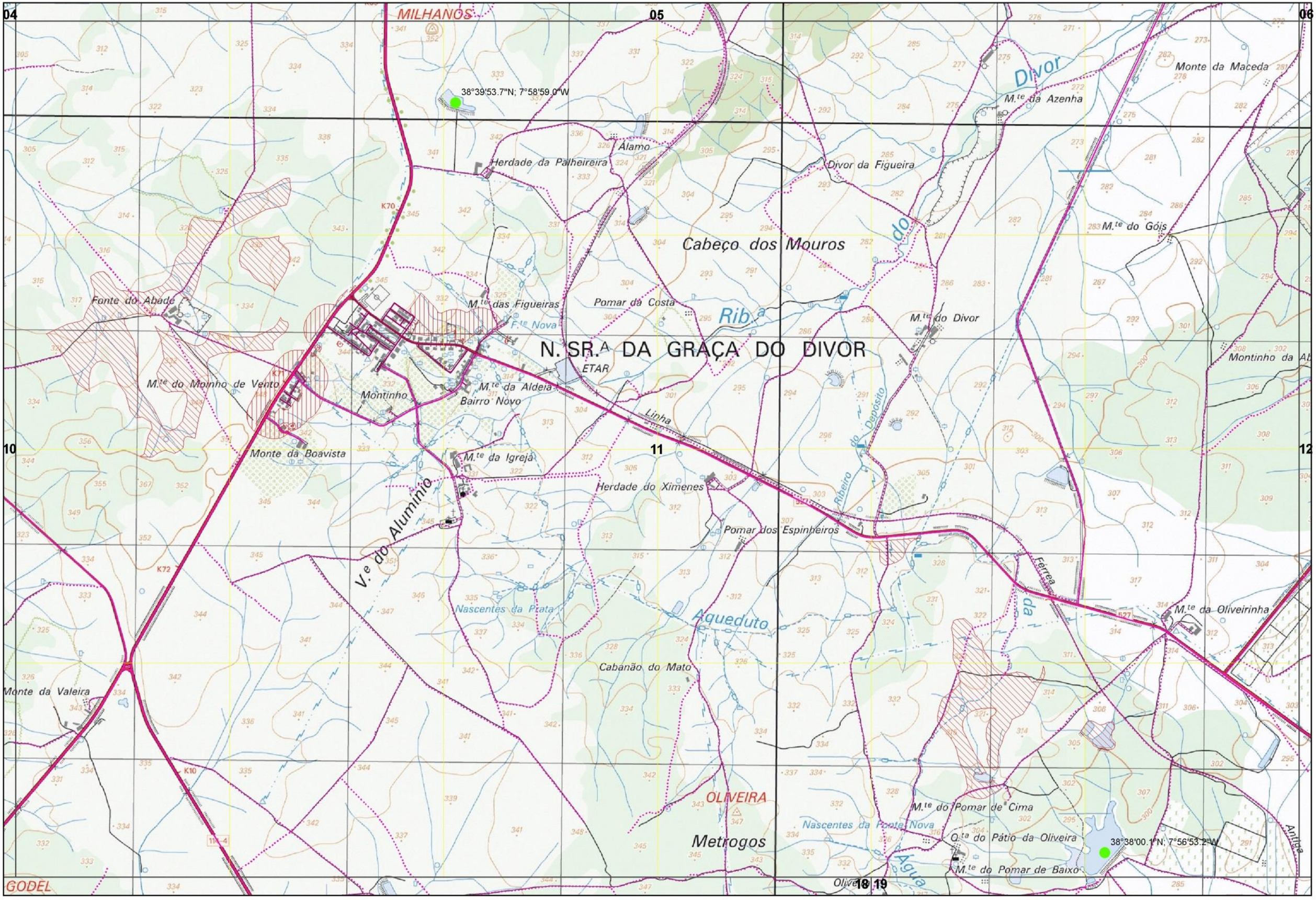

Xmin: 211000 | Ymin: 185000

CARTOGRAFIA DE APOIO À DECISÃO DO MUNICÍPIO DE ÉVORA (2020)

FOLHA 11/76

Xmin: 211000 | Ymin: 185000

CARTOGRAFIA DE APOIO À DECISÃO DO MUNICÍPIO DE ÉVORA (2020)

05 06 07

11 12 13

19 20

80

Courela nº2 do Sobral

SOBRAL 2º

Valado da Abegoaria

a Abegoaria

Monte dos Corneirinhos

Monte dos Corneiros

M.te da Parreira

Ribeira da Pouca

Ribeira da Pachola

Monte da Pachola

Monte da Chaminé

Figueiras

Cruzadas

Ribeiro das Cruzadas

Antiga

Monte do Barrocal

ALGRAVEUS

M.te dos Algraveos

Monte dos Álamos do Degebe

K74 K73 K72

Xmin: 217000 | Ymin: 185000

CARTOGRAFIA DE APOIO À DECISÃO DO MUNICÍPIO DE ÉVORA (2020)

FOLHA 12/76

05 06 07

11 12 13

19 20

Xmin: 217000 | Ymin: 185000

CARTOGRAFIA DE APOIO À DECISÃO DO MUNICÍPIO DE ÉVORA (2020)

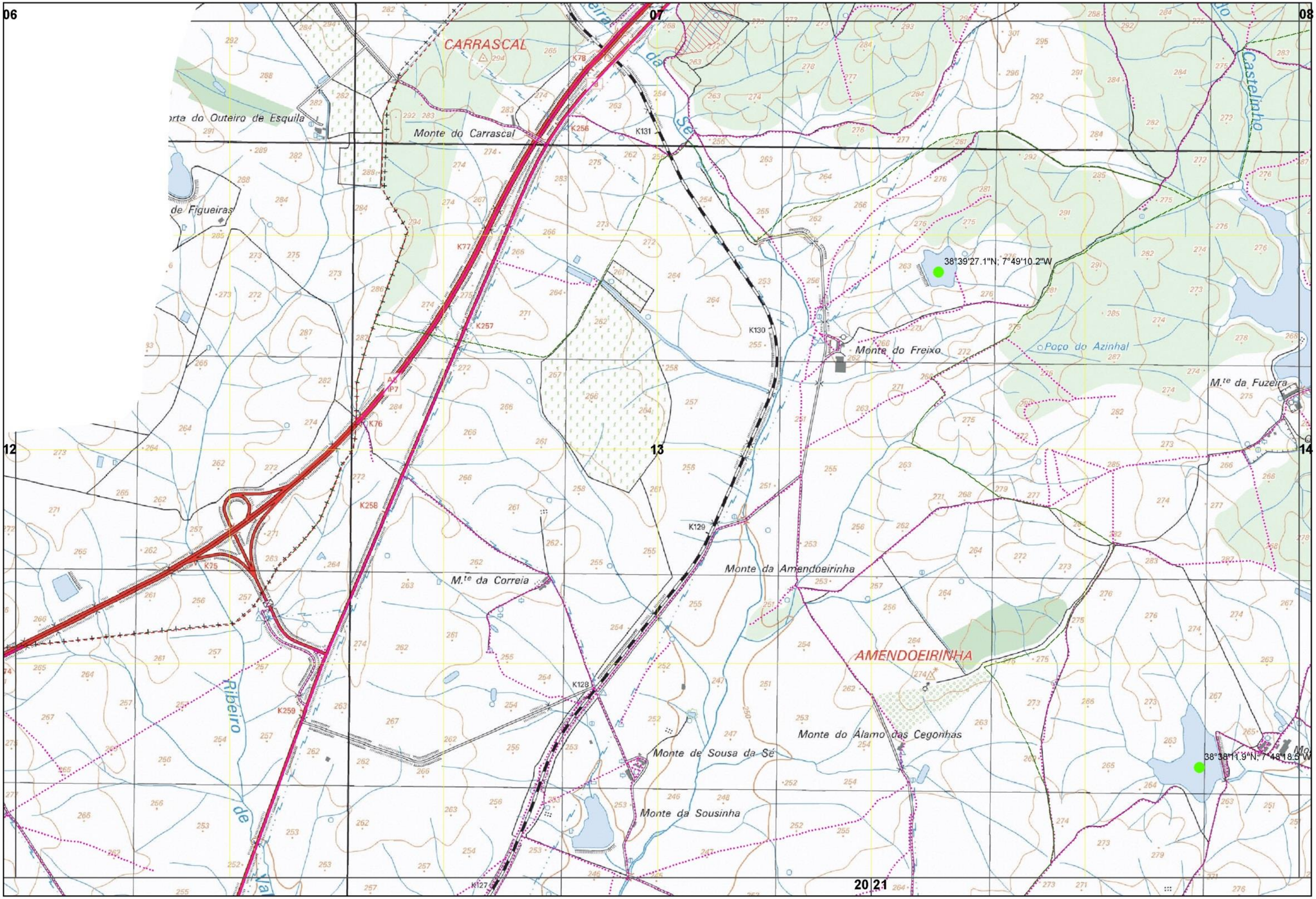
06
07
08
12
13
14
20
21
CARRASCAL
Monte do Carrascal
de Figueiras
K78
K256
K131
K77
K257
K130
Monte do Freixo
Poço do Azinhal
M.te da Fuzeira
38°39'27.1"N; 7°49'10.2"W
K76
K258
K75
K129
M.te da Correia
Monte da Amendoeirinha
AMENDOEIRINHA
K128
Ribeiro
K259
Monte do Alamo das Cegonhas
Monte de Sousa da Sé
Monte da Sousinha
38°38'11.9"N; 7°48'18.5"W
K127

Xmin: 223000 | Ymin: 185000

CARTOGRAFIA DE APOIO À DECISÃO DO MUNICÍPIO DE ÉVORA (2020)

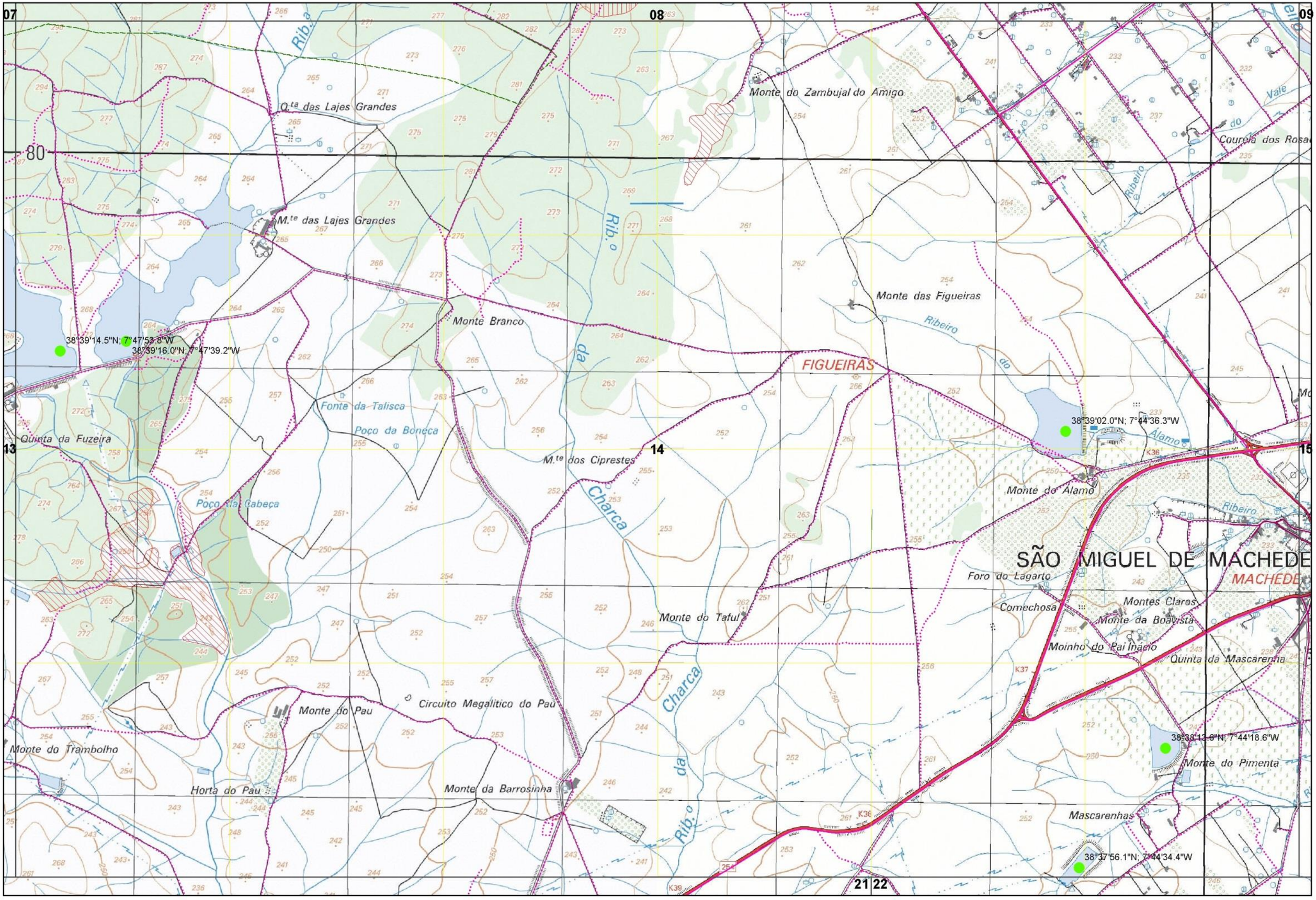

Xmin: 229000 | Ymin: 185000

CARTOGRAFIA DE APOIO À DECISÃO DO MUNICÍPIO DE ÉVORA (2020)

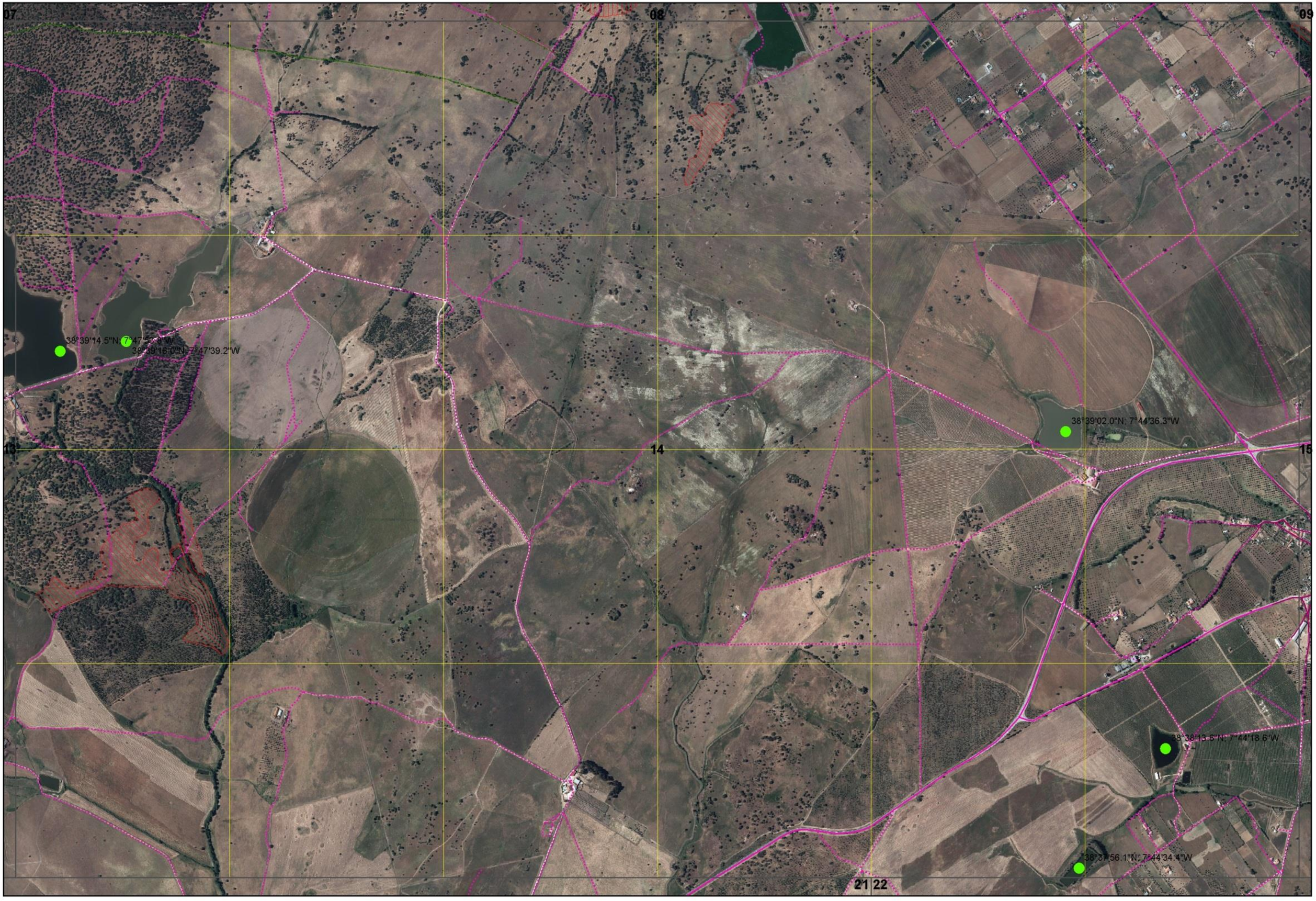
07
08
09
13
14
15
21
22
38°39'14.5"N; 7°47'
38°39'16.0"N; 7°47'39.2"W
38°39'02.0"N; 7°44'36.3"W
38°38'13.6"N; 7°44'18.6"W
38°37'56.1"N; 7°44'34.4"W

08 09 14 15 22 23

38°39'57.2"N; 7°43'10.2"W

38°39'50.2"N; 7°42'59.3"W

38°37'56.8"N; 7°41'17.5"W

Charruadas

Rosados

Monte da Velha Azinheira

Foros do Queimado

Monte dos Coelhos

Monte dos Figueiras

Monte dos Frades

Ribeiro da Vinha

Palheta

Monte da Palheta

Mo.

Poço da Água Branca

Malhada do Sobral

MACACA

Malhada da Buchana

Monte da Aldeia

Courelas do Monte da Aldeia

Monte da Teixeira

Ponte da Teixeira

Q.ta das Mimosas Bravas

Quinta da Vista Alegre

S. Francisco

ETAR

Q.ta de Santo António

Monte do Mato Grosso

Monte das Pulgas

Monte do Pantufo

Monte do Lameirão

Monte da Samosa

M.te das Palhotas

Foros das Pombas

Monte dos Tições

Ribeira

Ribeiro das Bicas

Ribeiro das Veiras

K1 K31 K32 K33 K34 K35 1101

Xmin: 235000 | Ymin: 185000

CARTOGRAFIA DE APOIO À DECISÃO DO MUNICÍPIO DE ÉVORA (2020)

FOLHA 15/76

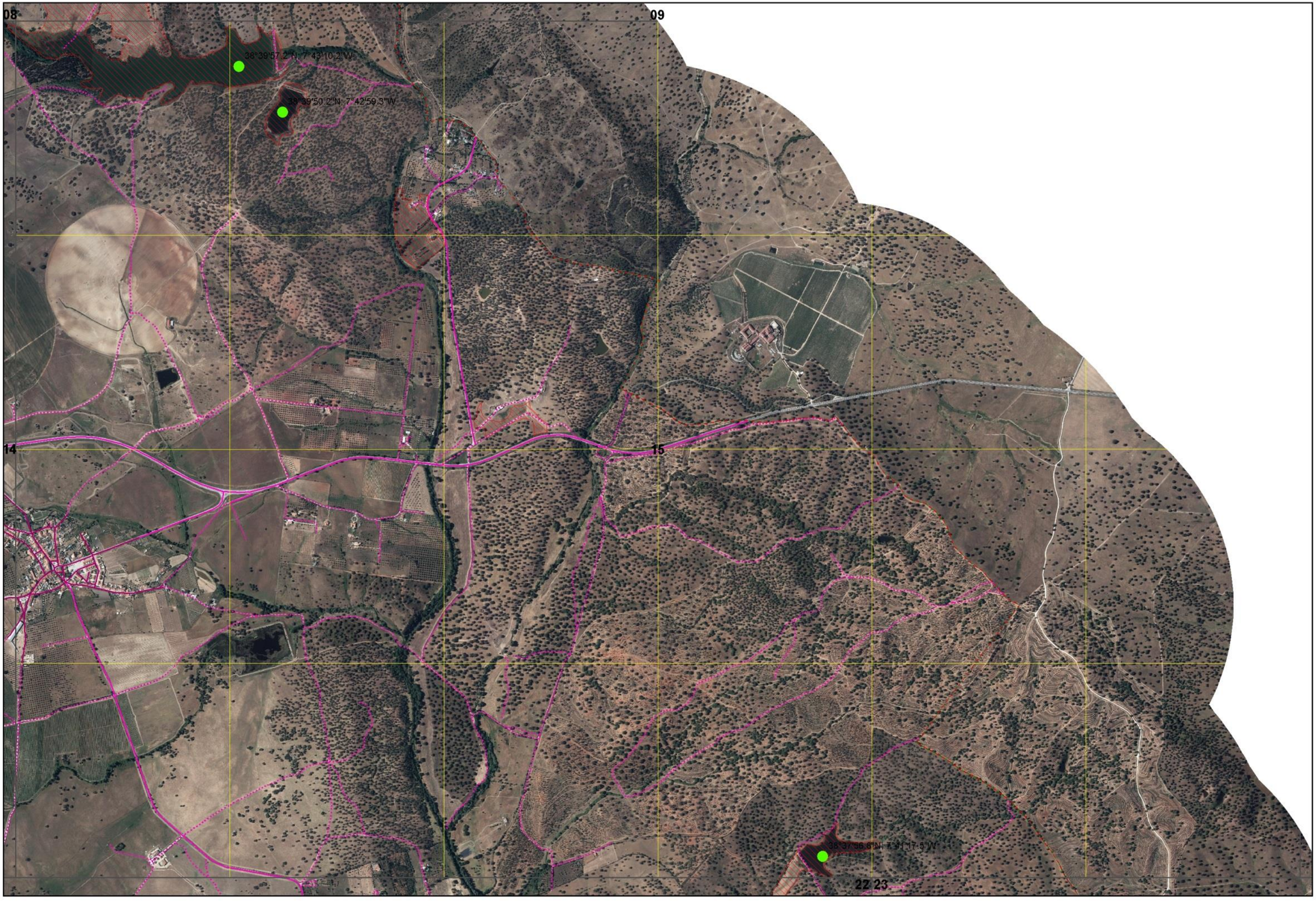

Xmin: 235000 | Ymin: 185000

CARTOGRAFIA DE APOIO À DECISÃO DO MUNICÍPIO DE ÉVORA (2020)

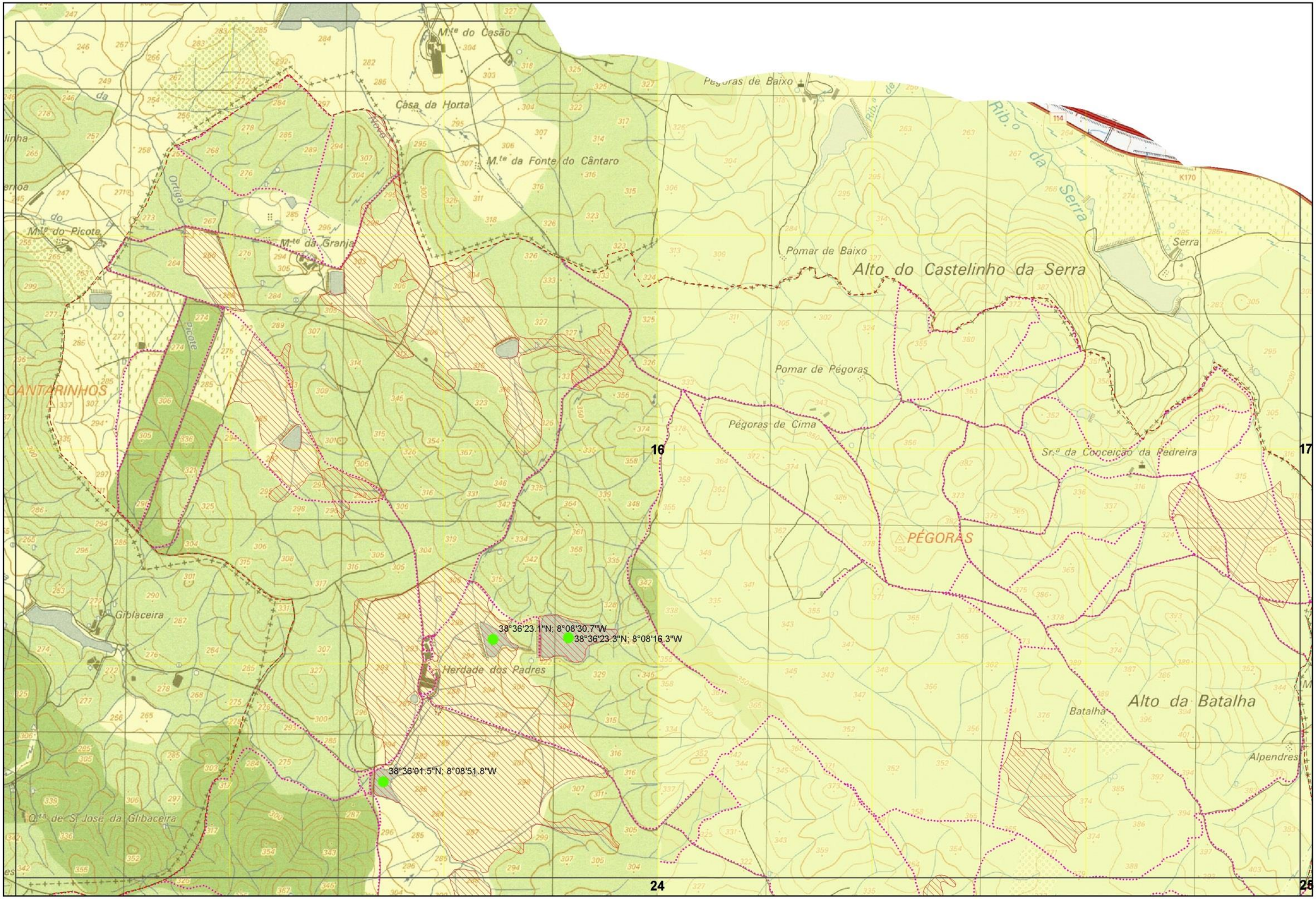

Xmin: 197000 | Ymin: 181000

CARTOGRAFIA DE APOIO À DECISÃO DO MUNICÍPIO DE ÉVORA (2020)

FOLHA 16/76

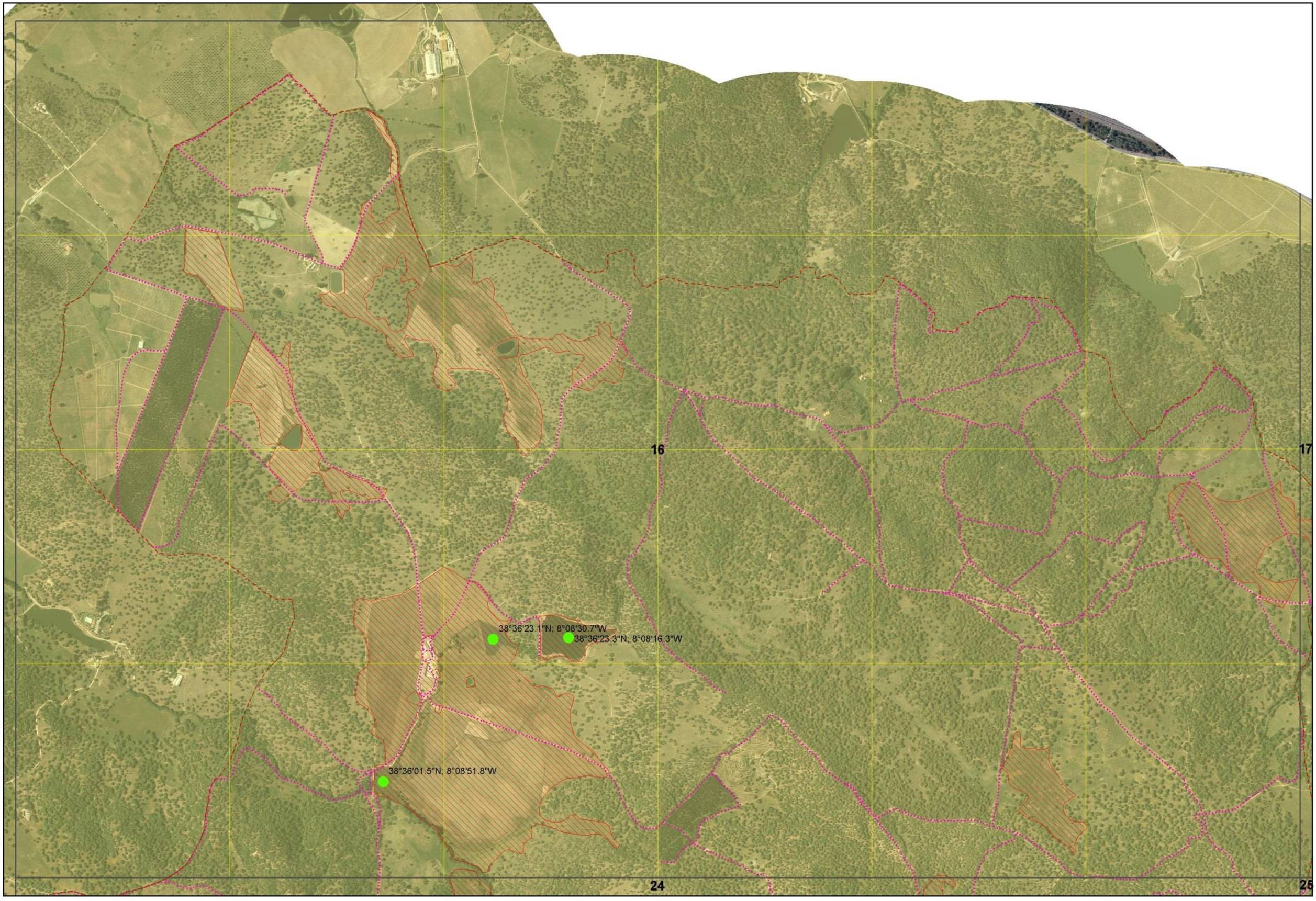

Xmin: 197000 | Ymin: 181000

CARTOGRAFIA DE APOIO À DECISÃO DO MUNICÍPIO DE ÉVORA (2020)

FOLHA 16/76

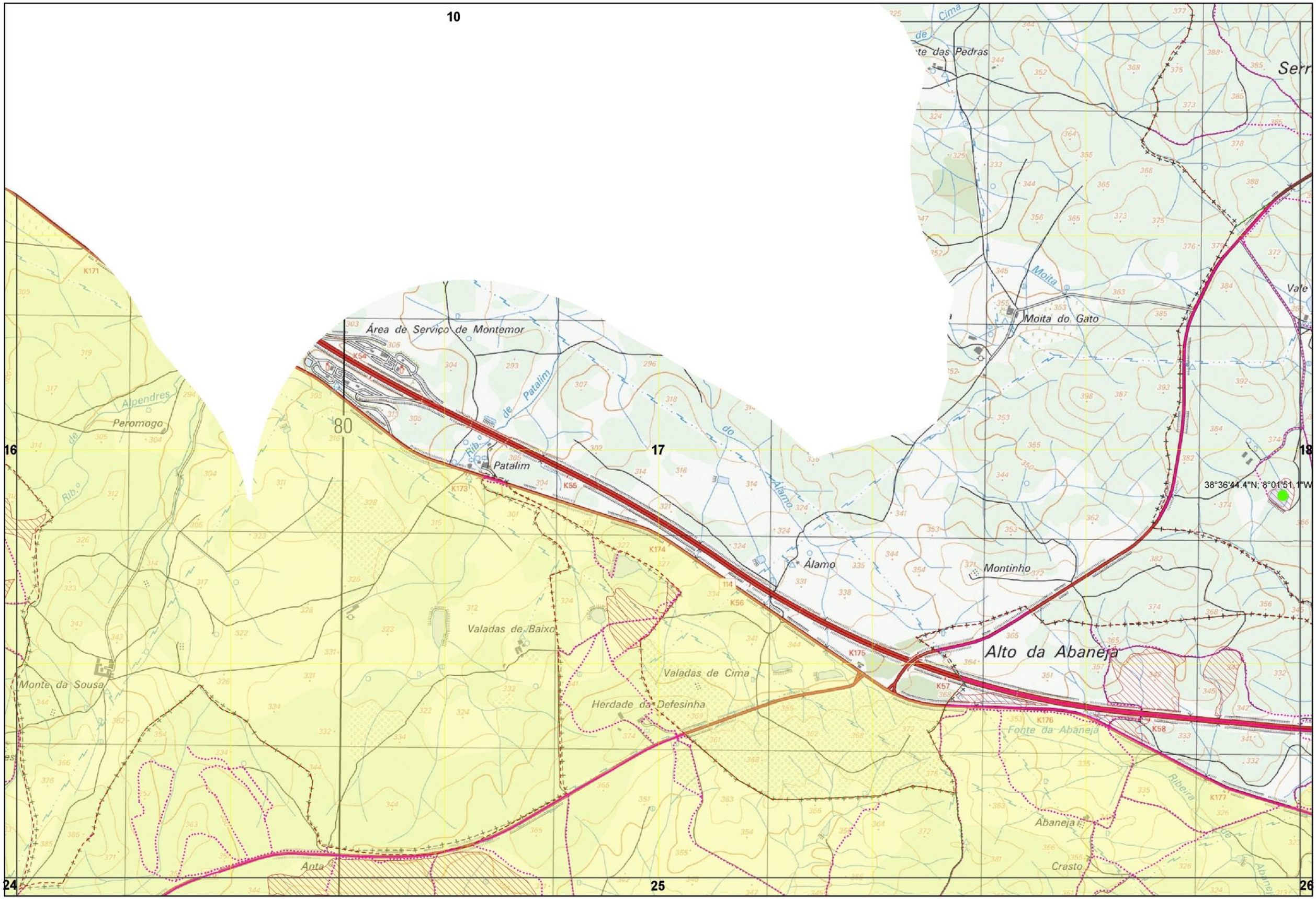

Xmin: 203000 | Ymin: 181000

CARTOGRAFIA DE APOIO À DECISÃO DO MUNICÍPIO DE ÉVORA (2020)

FOLHA 17/76

10

16

17

18

38°30'44.4"N, 8°01'51.1"W

24

25

26

Xmin: 203000 | Ymin: 181000

CARTOGRAFIA DE APOIO À DECISÃO DO MUNICÍPIO DE ÉVORA (2020)

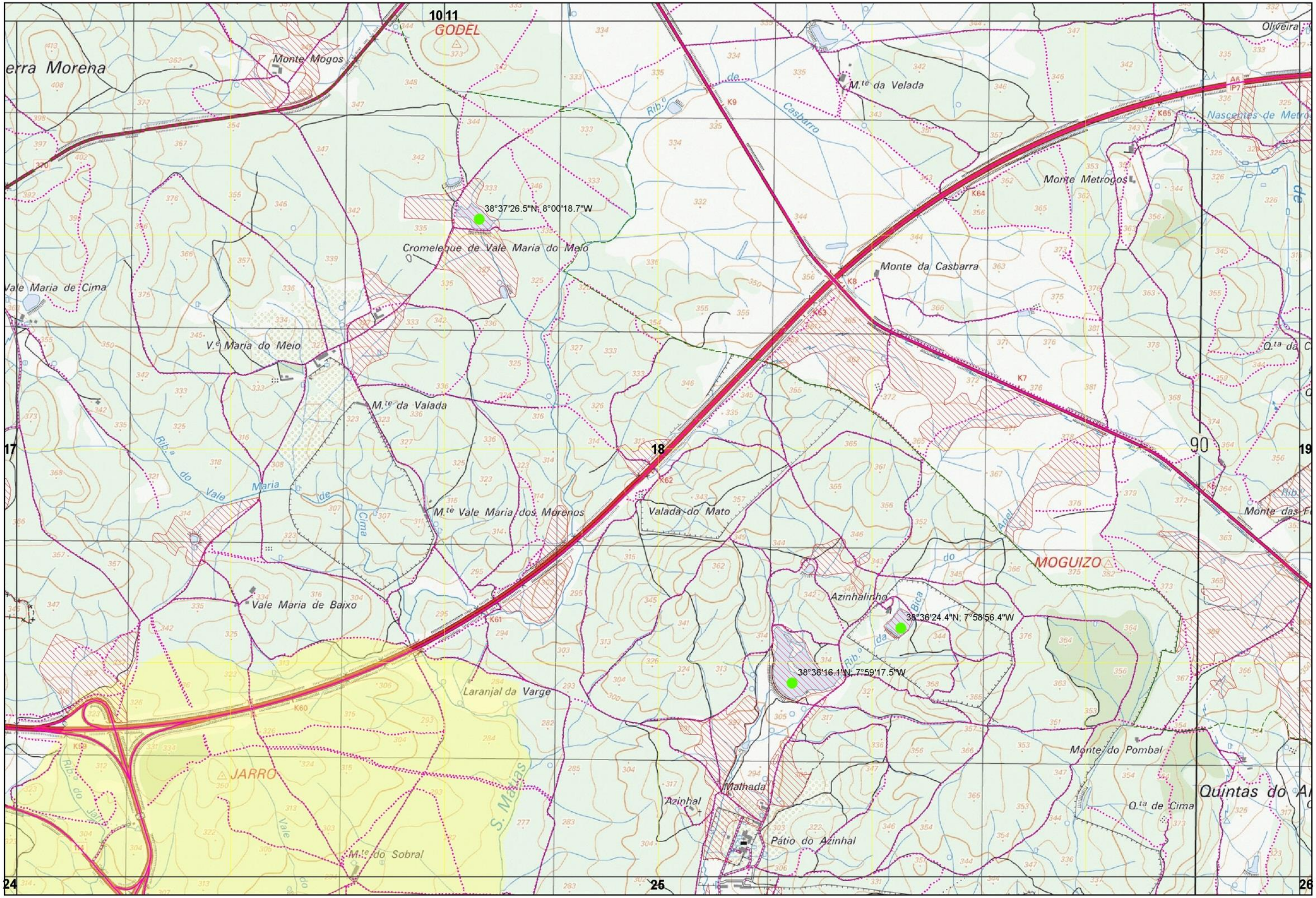

Xmin: 209000 | Ymin: 181000

CARTOGRAFIA DE APOIO À DECISÃO DO MUNICÍPIO DE ÉVORA (2020)

FOLHA 18/76

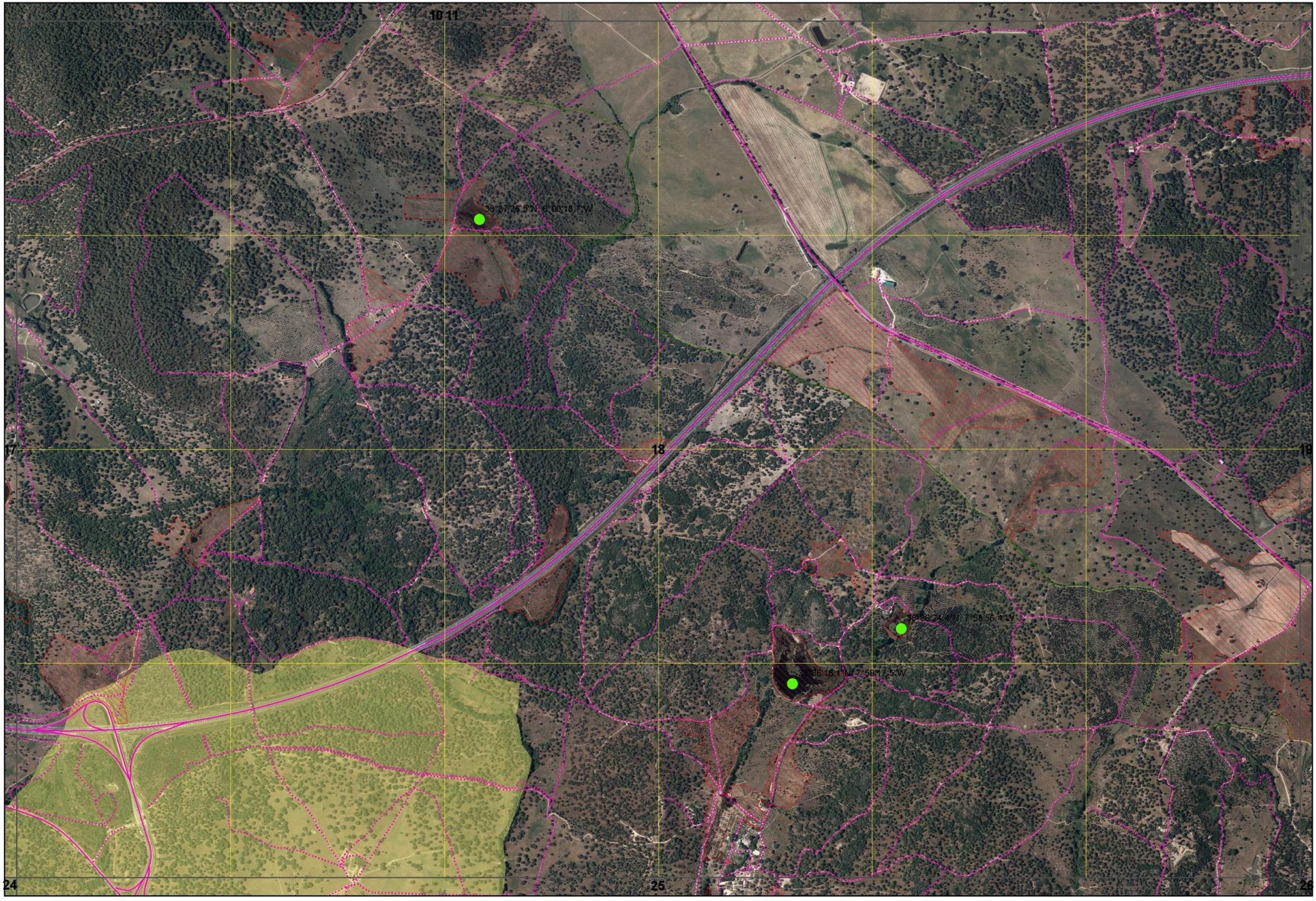

Xmin: 209000 | Ymin: 181000

CARTOGRAFIA DE APOIO À DECISÃO DO MUNICÍPIO DE ÉVORA (2020)

FOLHA 18/76

M.te do Pomar de Baixo
Almoinha de Cima
Rio
PENEDO DE OURO
Labrusca
Q.ta dos Pelados
Almoinha de Baixo
Q.ta da Carrapateira
Q.ta da Silveira
Q.ta do Armeiro
Louredo
Q.ta do Orfão
Q.ta Nova
Sr. Jesus dos Aflitos
S. Roque
Q.ta da Garcia
Q.ta do Cerrado
Q.ta das Freiras
Q.ta do Inquisidor
Xarrama
Q.ta do Louredo
Q.ta da Atafona
Quinta do Brito
Q.ta da Condelessa
Q.ta do Pombal
Q.ta do Arco
Q.ta da Borracheira
Q.ta do Peixe Carne
Q.ta do Mestre Escola
Quinta dos Caldeireiros
Q.ta do Mamede
Q.ta do Cântinho do Céu
Q.ta do Outeiro
Q.ta Nova do Sá
Quinta do Imaginário
Quinta do Sá
Quinta da Lobata
Quinta do Alcântara
Quinta do Cardo
Q.ta das Rochas
Monte Brito
Quinta das Murteiras
Q.ta de S.Pedro
Quinta do Malino
Quinta do Bastos
Quinta dos Loios
Q.ta da Estação do Louredo
Q.ta de Brito
Quinta de S. José do Cano
Quinta do Chamorro
Quinta do Abreu
Quinta da Espada
Quinta das Perpetuas
Santa Catarina
Q.ta do Cano
Aivado
Montinho
Q.ta do Salgado
Q.ta do Menino Jesus
Q.ta de S.ta Vitória
Quinta do Serrano
Q.ta da Atafona
Quinta do Galo
Q.ta de Vale Bom
Quinta das Paredes
Q.ta de Entre-Estradas
Quintinha
Q.ta do Fundidor
Q.ta do Barriga de Água
Q.ta do Namorado
38°35'46.6"N; 7°57'10.9"W

Quinta da Cigana
Q.ta das Cruzadas
Patacas
Q.ta do Alberque
Q.ta da Barreira
Q.ta do Cadeado
Q.ta do Mercatudo
Quinta do Duque
Q.ta da Carne Magra
Q.ta do Conego
Q.ta do Zé Lourenco
Q.ta dos Frades
Lagarto
Q.ta da Boa Esperança
CANAVIAIS
Quinta dos Apóstolos
Quinta do Canavial
Quinta da Nora
Q.ta S. João da Boticaria
Pio
Q.ta da Pantoja
Q.ta do Lemos
Q.ta de São Miguel
Quinta do Caldeireiro
Q.ta dos Besouros
QUINTA DOS ALTOS
Q.ta dos Quatro Olhos
Quinta do Assis
Quinta da Figueireda
Q.ta da Albardeira
Ratão
Q.ta dos Altos
Q.ta de Vale de Flores
Q.ta da D. Helena
Q.ta do Alpedriche
Q.ta do Correio
Q.ta Nova da Pedra da Albarda
Q.ta do Areal
Quinta da Charrua
Q.ta da Ponte Quebrada
Q.ta da Pedra da Albarda
Q.ta da Guarda do Espinheiro
Q.ta do Portado
Quinta da Laje
Q.ta da Carpintéira

Xmin: 215000| Ymin: 181000

CARTOGRAFIA DE APOIO À DECISÃO DO MUNICÍPIO DE ÉVORA (2020)

FOLHA 19/76

11 12

18 19 20

26 27 28

38°35'46.6"N; 7°57'10.9"W

Xmin: 215000| Ymin: 181000

CARTOGRAFIA DE APOIO À DECISÃO DO MUNICÍPIO DE ÉVORA (2020)

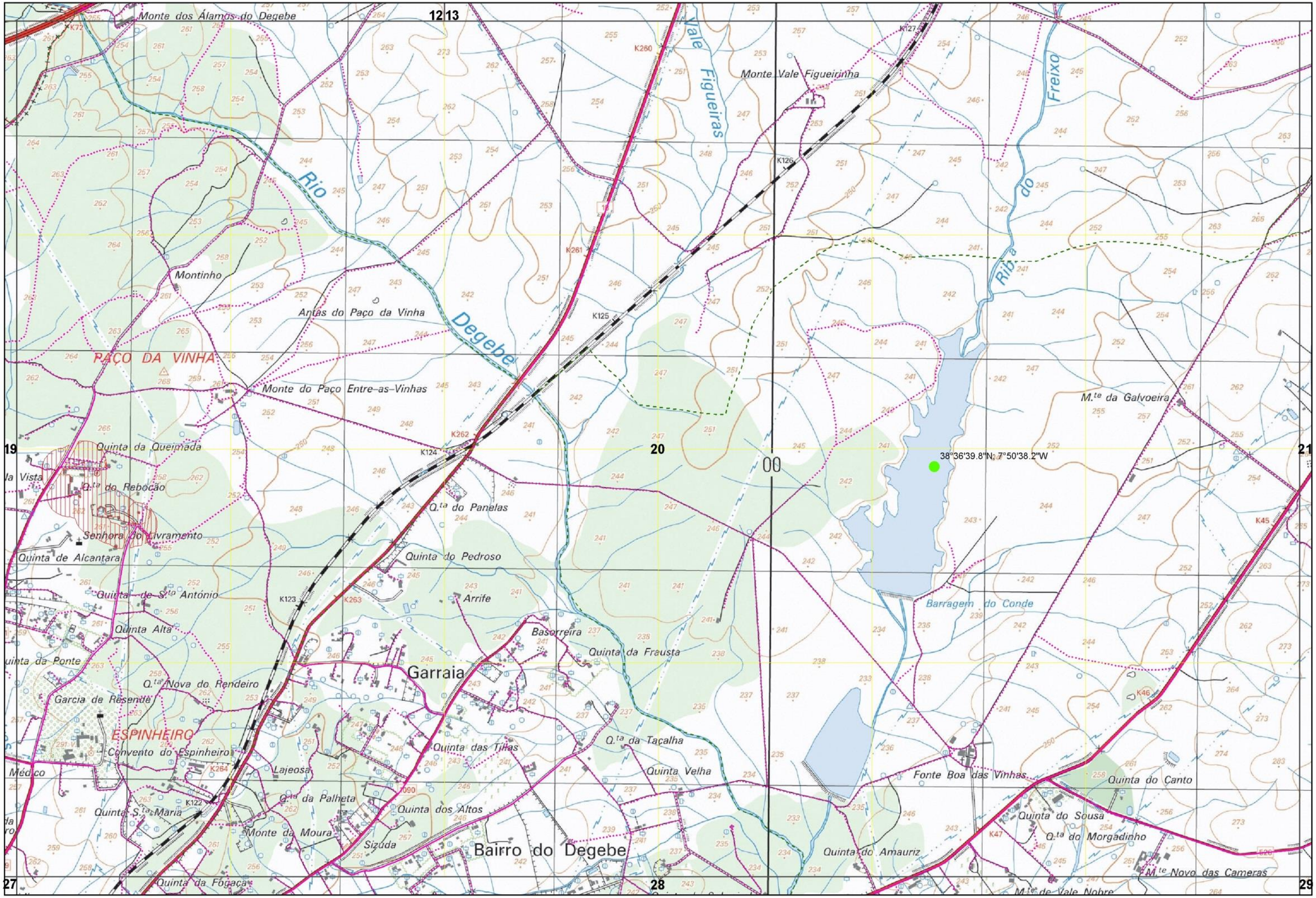

Xmin: 221000 | Ymin: 181000

CARTOGRAFIA DE APOIO À DECISÃO DO MUNICÍPIO DE ÉVORA (2020)

FOLHA 20/76

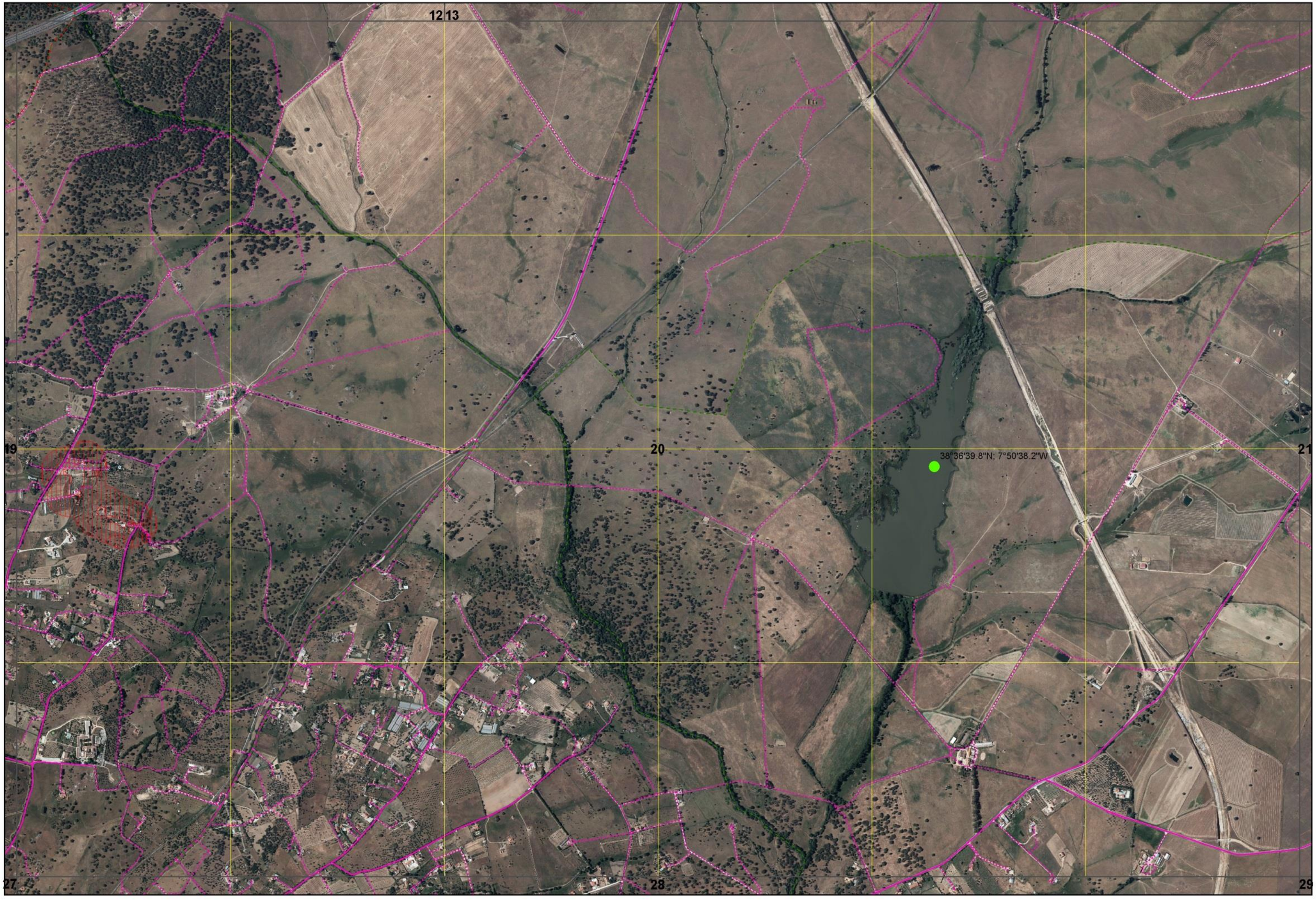

Xmin: 221000 | Ymin: 181000

CARTOGRAFIA DE APOIO À DECISÃO DO MUNICÍPIO DE ÉVORA (2020)

FOLHA 20/76

13 14

38°37'45.5"N; 7°47'36.5"W

38°37'35.6"N; 7°48'10.5"W

Monte dos Currais

Monte da Morgada

K39

K40

K41

K42

K43

K44

Monte do Seixo

Monte do Seixinho

Monte da Amendoeira

Courelas do Conde

GALVOEIRA

M.te da Galvoeirinha

20

21

22

Charca

Cabeço das Pedras Brancas

Trambolho

Monte da Vinagra

Ribeira de Machede

Azenha da Vinagra

38°36'05.2"N; 7°48'45.9"W

Monte da Gramaxa

Ribeiro da Fontana

Malhadas da Gramaxa

28

29

30

ESPINHA

Xmin: 227000 | Ymin: 181000

CARTOGRAFIA DE APOIO À DECISÃO DO MUNICÍPIO DE ÉVORA (2020)

FOLHA 21/76

13 14

38°37'45.5"N; 7°47'36.5"W

38°37'35.6"N; 7°48'10.5"W

20 21 22

38°36'05.2"N; 7°48'45.9"W

28 29 30

Xmin: 227000 | Ymin: 181000

CARTOGRAFIA DE APOIO À DECISÃO DO MUNICÍPIO DE ÉVORA (2020)

FOLHA 21/76

38°37'56.1"N, 7°44'34.4"W

Courelas da Mascarenha

TIÇÕES

Monte Novo do Conde

Monte do Conde

Monte da Parade

Monte do Barrocalinho

Monte das Pias

Monte do Barrocal

Monte do Vale do Paço

Monte do Sousa

Monte da Loba

Monte da Moita

Malhada

Monte do Sobral

Foros das Pombas

M.te das Palhotas

Monte da Sarnosa

Monte dos Cadavais

Fonte dos Outeiros

Moinho do Salgado

Monte do Pocinho

Monte do Moviso

Montinho

Herdade dos Cardais

Ribeira de Bencafete

Ribeira da

Ribeiro do Lobo

Ribeiro da Vinha

Ribeiro da Francisca

Ribeiro da Sobral

Poço da Vinha

14 15

21

22

23

29

30

31

10

38°37'56.1"N, 7°44'34.4"W

14 15

21 22 23

29 30 31

Xmin: 233000 | Ymin: 181000

CARTOGRAFIA DE APOIO À DECISÃO DO MUNICÍPIO DE ÉVORA (2020)

15

Malhada

Monte da Casinha

Herdade da Madeira

CARDAIS

Madeira Nova

22

23

Lagoa da Murta

30

31

Xmin: 239000 | Ymin: 181000

CARTOGRAFIA DE APOIO À DECISÃO DO MUNICÍPIO DE ÉVORA (2020)

FOLHA 23/76

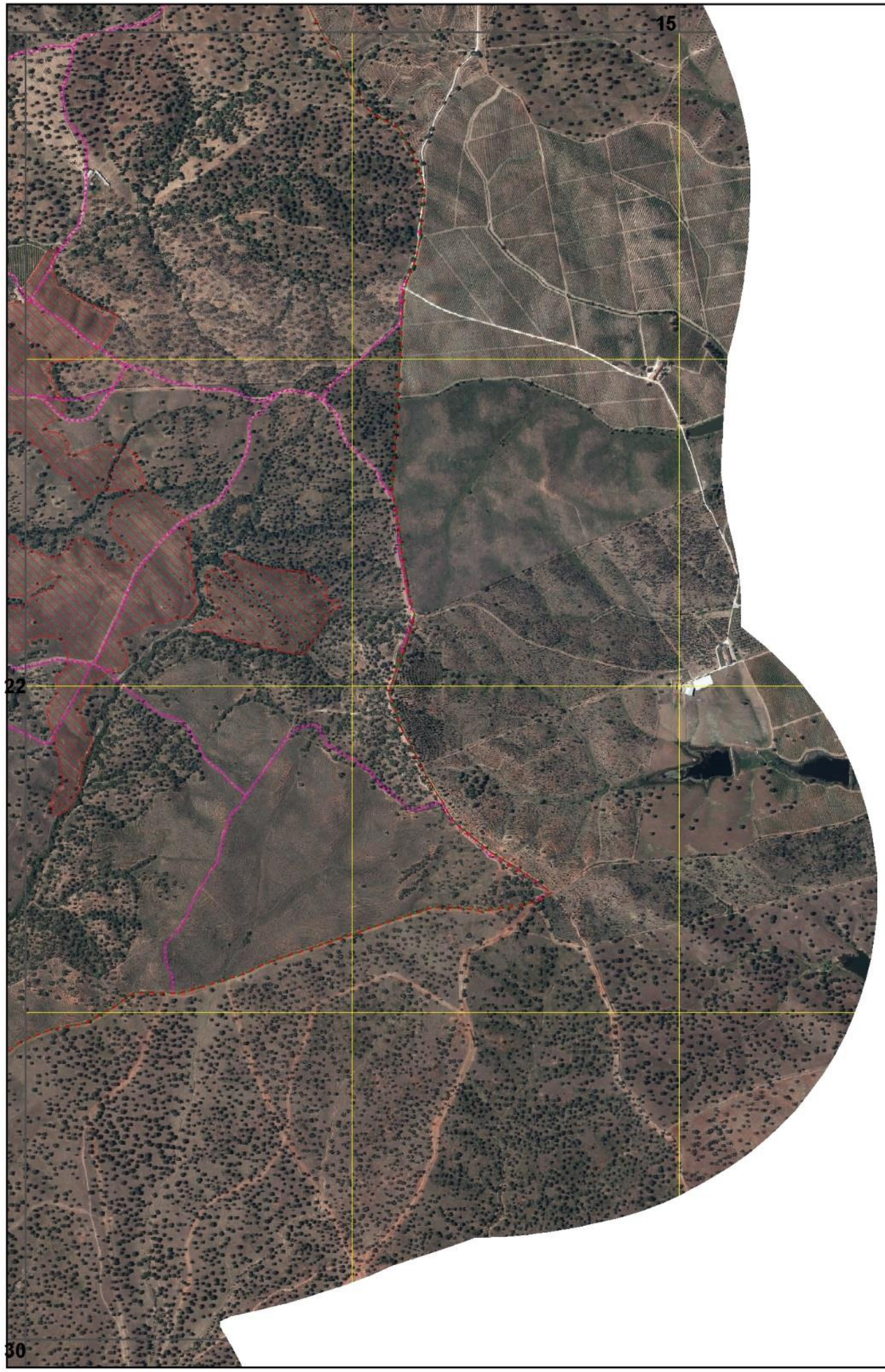

Xmin: 239000 | Ymin: 181000

CARTOGRAFIA DE APOIO À DECISÃO DO MUNICÍPIO DE ÉVORA (2020)

FOLHA 23/76

38°35'38.0"N; 8°08'20.2"W

38°34'56.3"N; 8°08'56.4"W

38°34'54.7"N; 8°07'41.6"W

38°34'39.9"N; 8°06'11.3"W

Xmin: 197000 | Ymin: 177000

CARTOGRAFIA DE APOIO À DECISÃO DO MUNICÍPIO DE ÉVORA (2020)

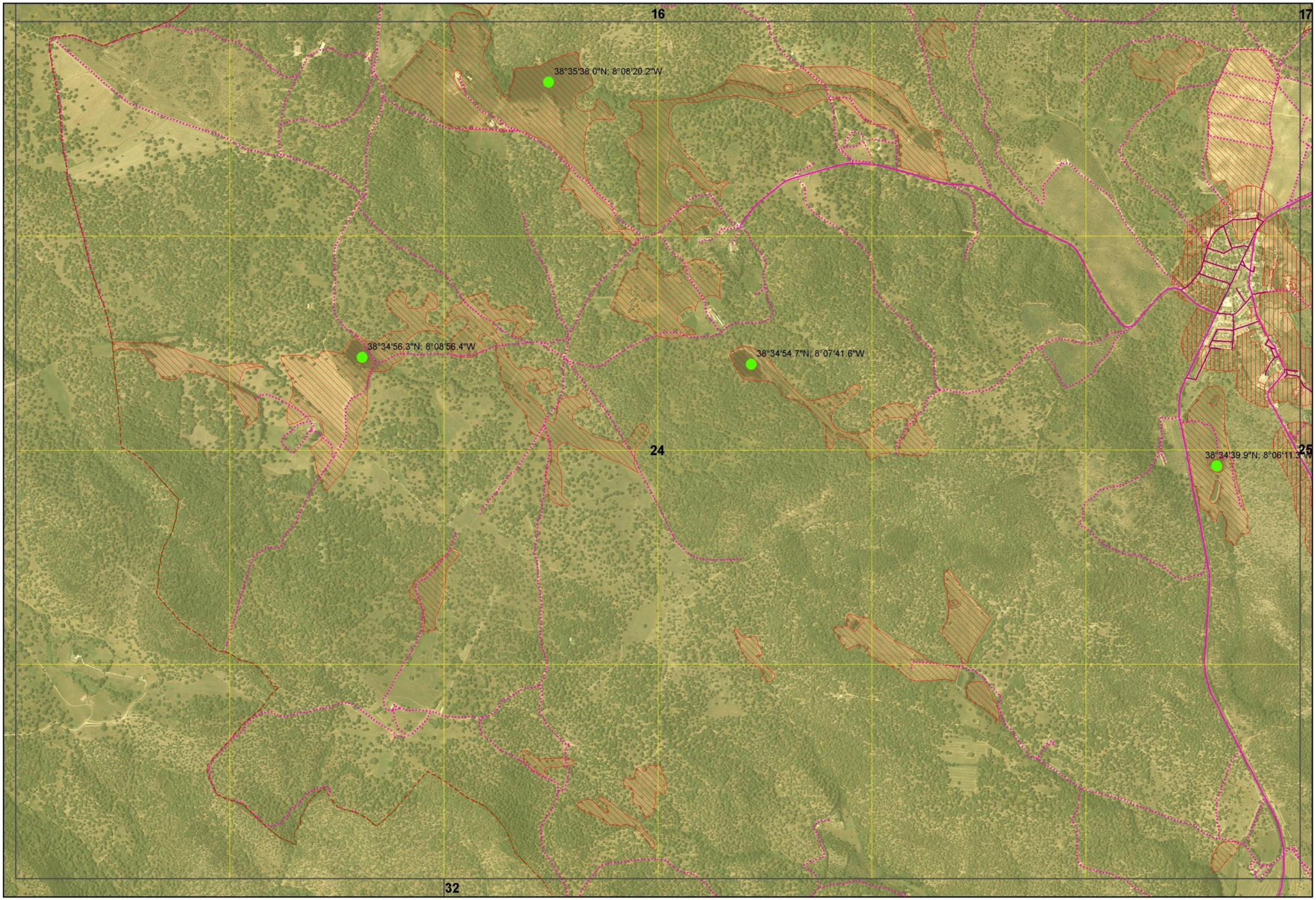

Xmin: 197000 | Ymin: 177000

CARTOGRAFIA DE APOIO À DECISÃO DO MUNICÍPIO DE ÉVORA (2020)

FOLHA 24/76

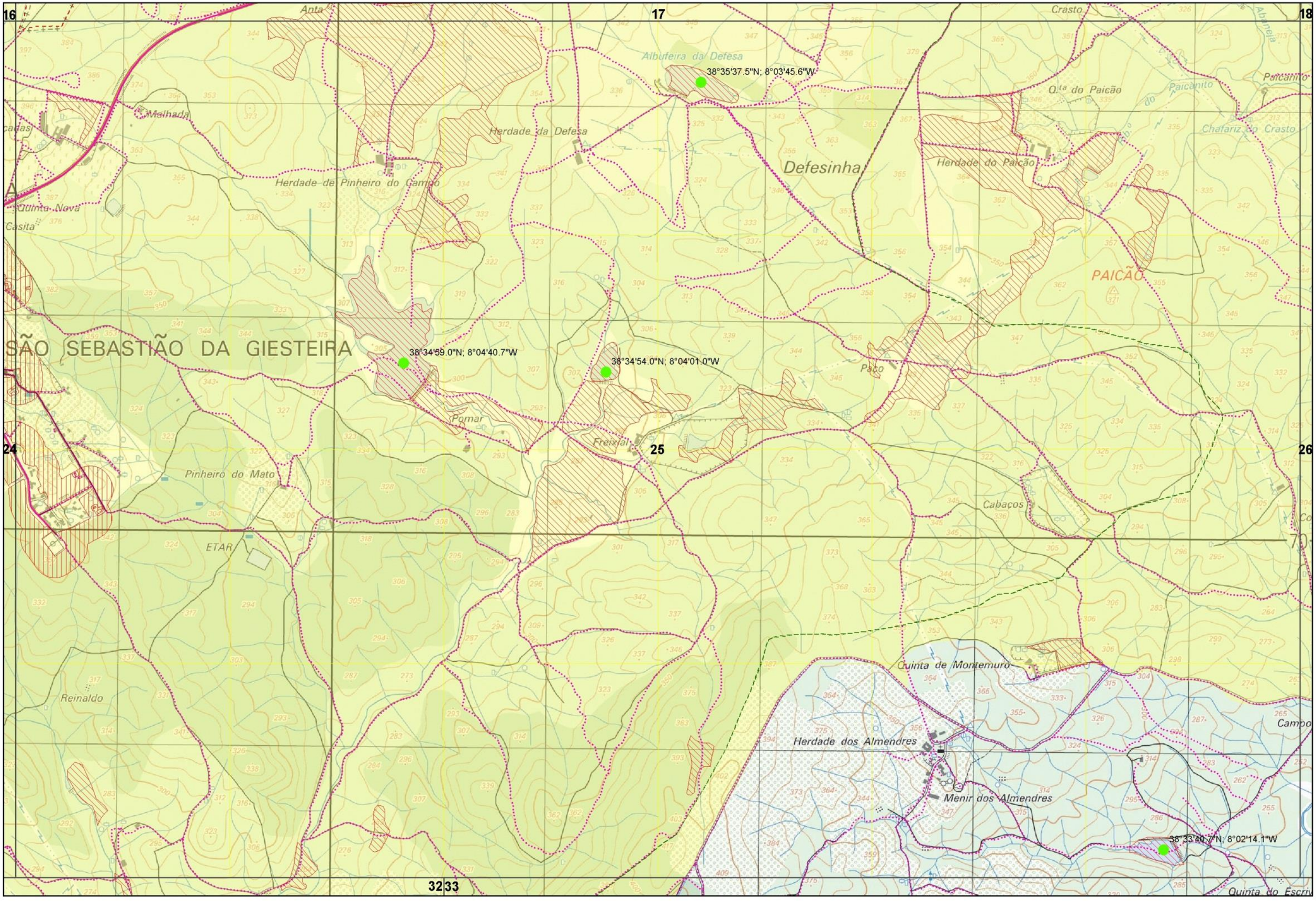

Xmin: 203000 | Ymin: 177000

CARTOGRAFIA DE APOIO À DECISÃO DO MUNICÍPIO DE ÉVORA (2020)

FOLHA 25/76

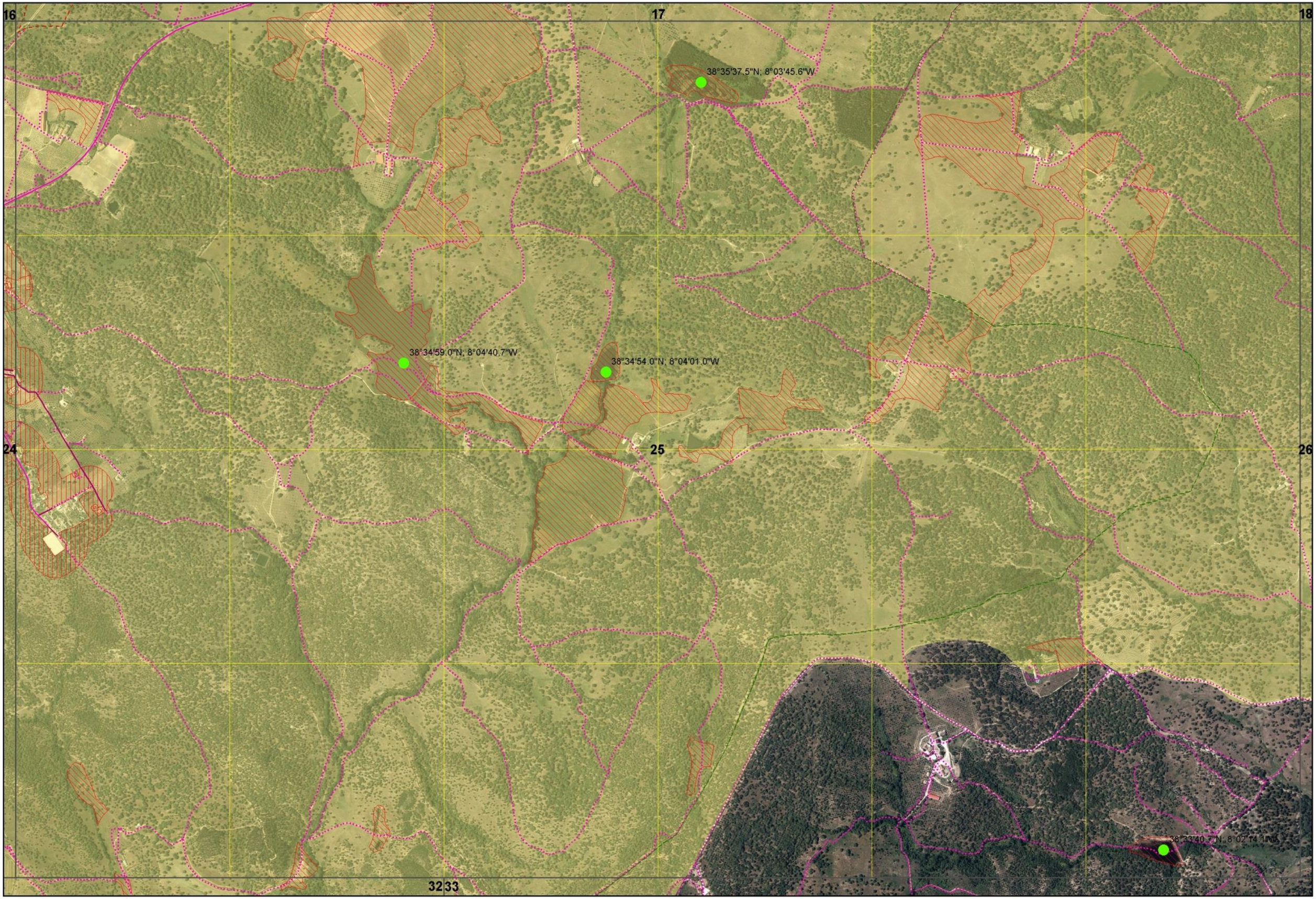

Xmin: 203000 | Ymin: 177000

CARTOGRAFIA DE APOIO À DECISÃO DO MUNICÍPIO DE ÉVORA (2020)

FOLHA 25/76

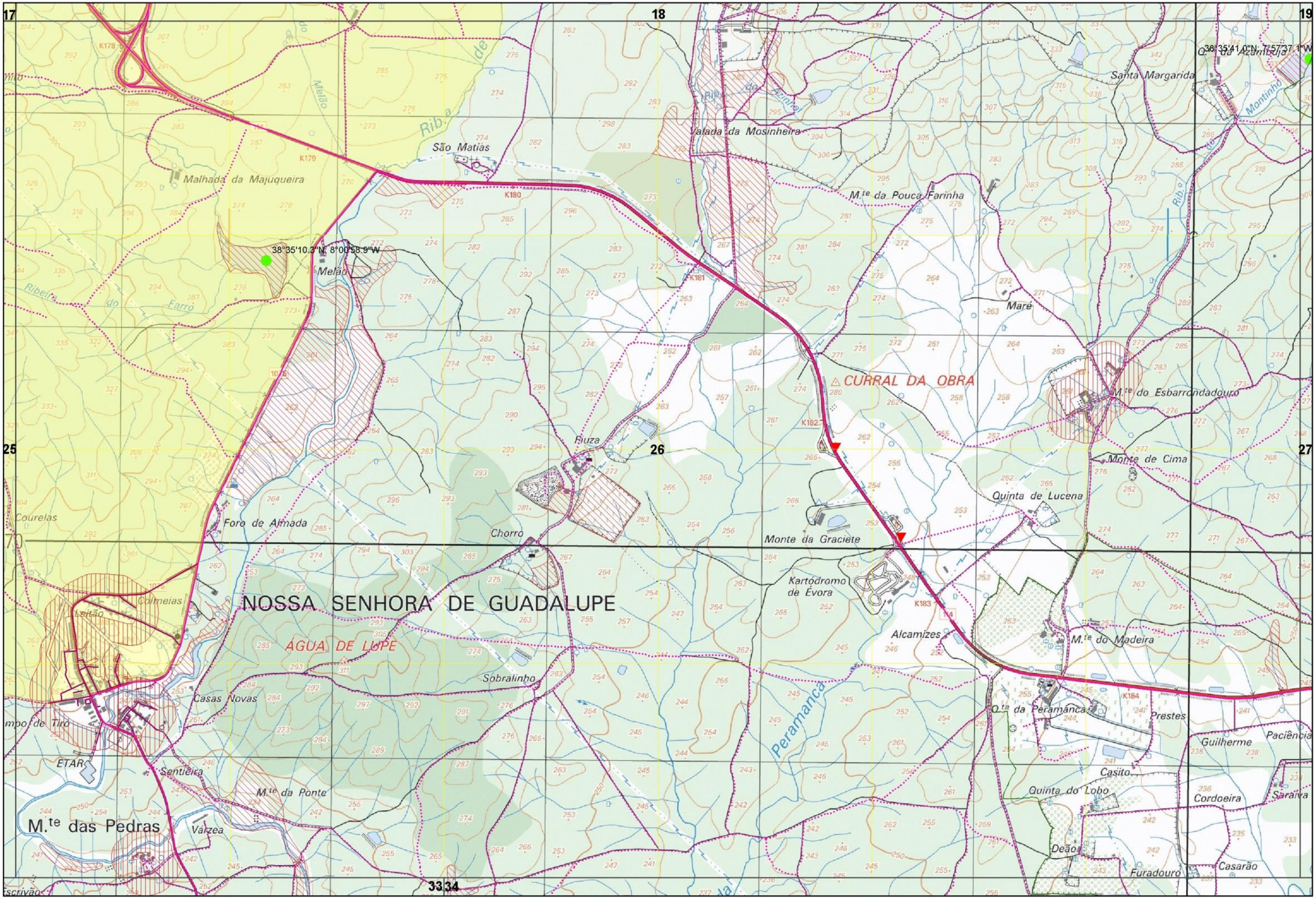

Xmin: 209000 | Ymin: 177000

CARTOGRAFIA DE APOIO À DECISÃO DO MUNICÍPIO DE ÉVORA (2020)

FOLHA 26/76

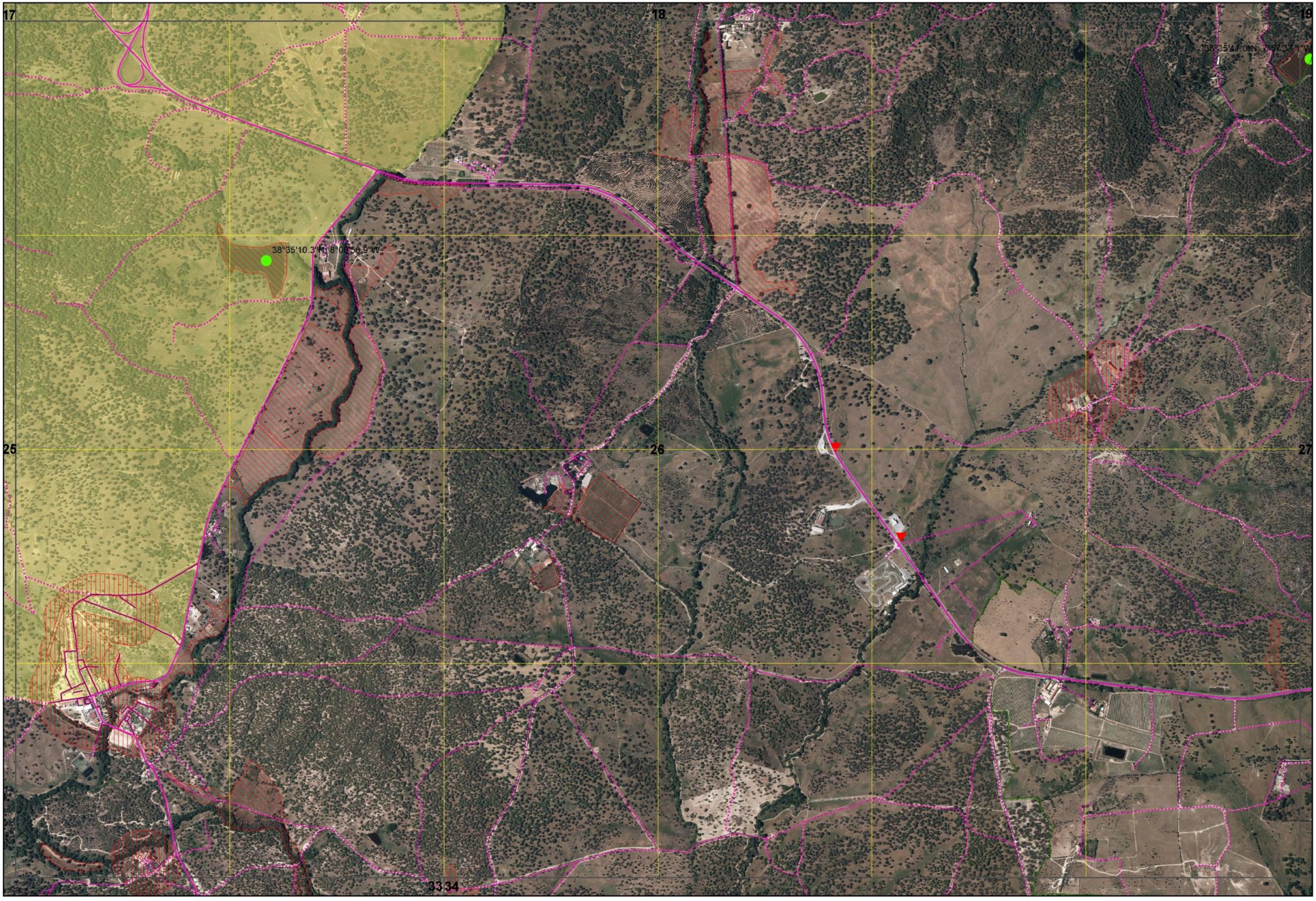

Xmin: 209000 | Ymin: 177000

CARTOGRAFIA DE APOIO À DECISÃO DO MUNICÍPIO DE ÉVORA (2020)

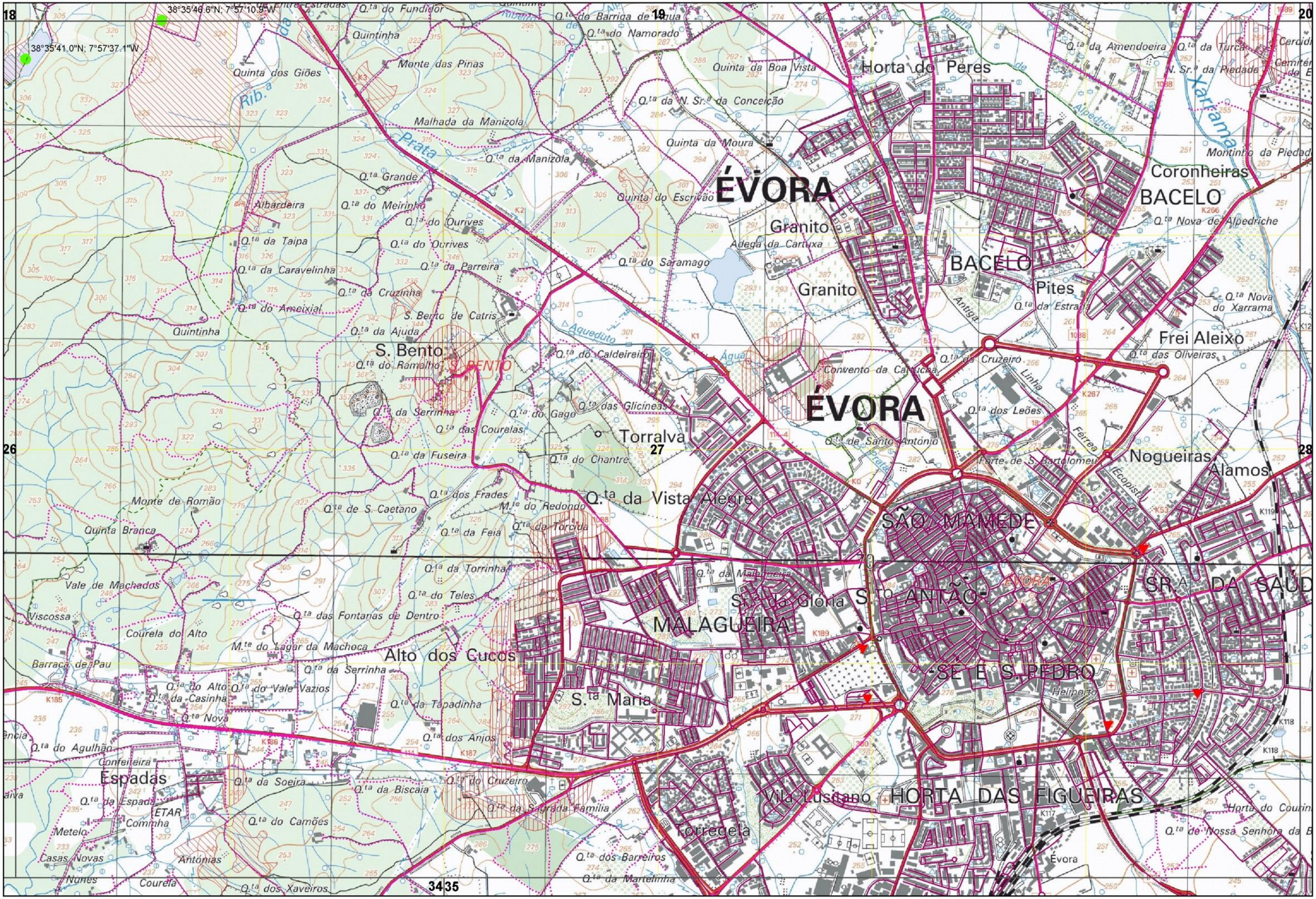

CARTOGRAFIA DE APOIO À DECISÃO DO MUNICÍPIO DE ÉVORA (2020)

FOLHA 27/76

38°35'46.6"N; 7°57'10.9"W

38°35'41.0"N; 7°57'37.1"W

18 19 20

26 27 28

34 35

Xmin: 215000 | Ymin: 177000

CARTOGRAFIA DE APOIO À DECISÃO DO MUNICÍPIO DE ÉVORA (2020)

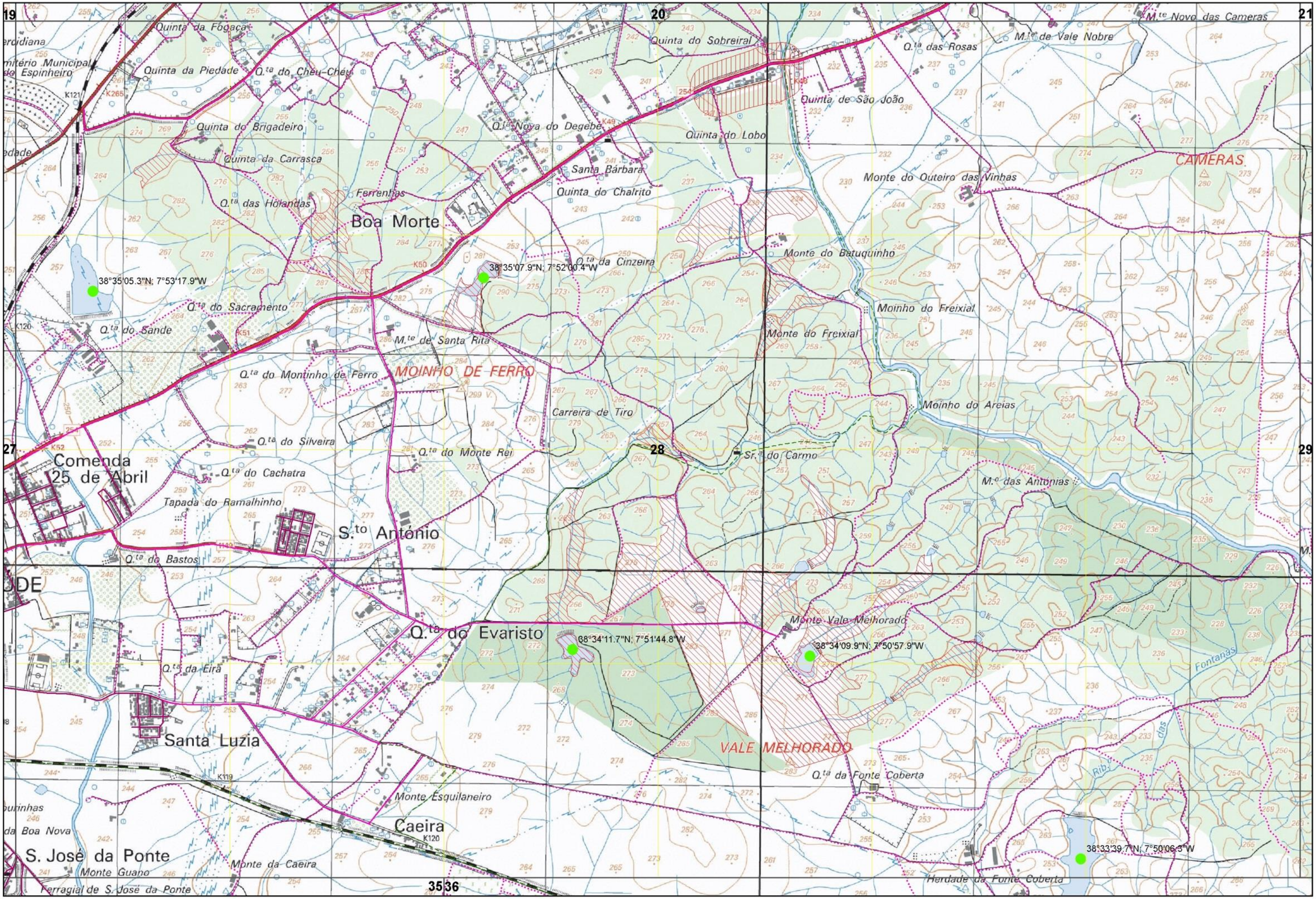

Xmin: 221000 | Ymin: 177000

CARTOGRAFIA DE APOIO À DECISÃO DO MUNICÍPIO DE ÉVORA (2020)

FOLHA 28/76

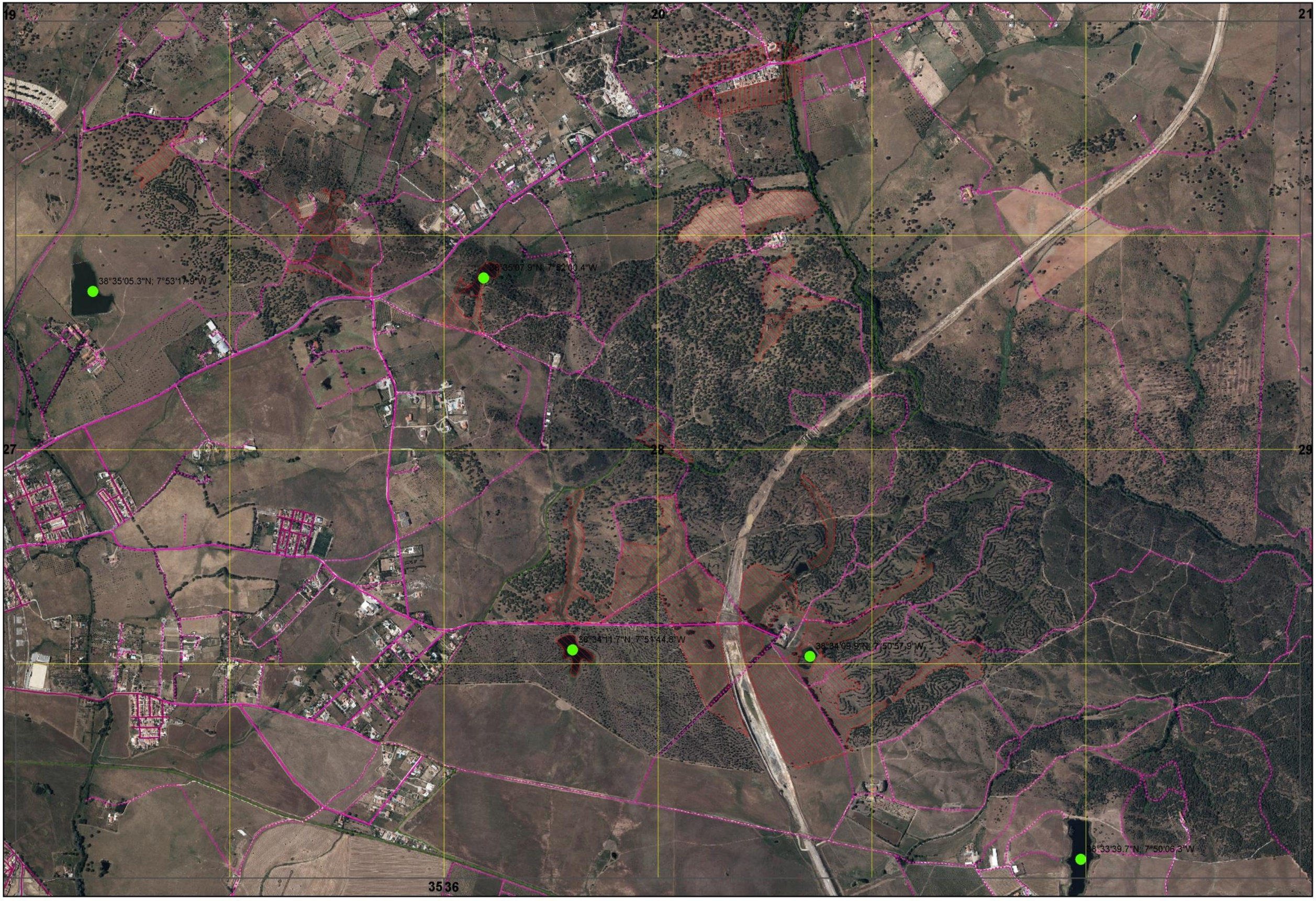

Xmin: 221000 | Ymin: 177000

CARTOGRAFIA DE APOIO À DECISÃO DO MUNICÍPIO DE ÉVORA (2020)

FOLHA 28/76

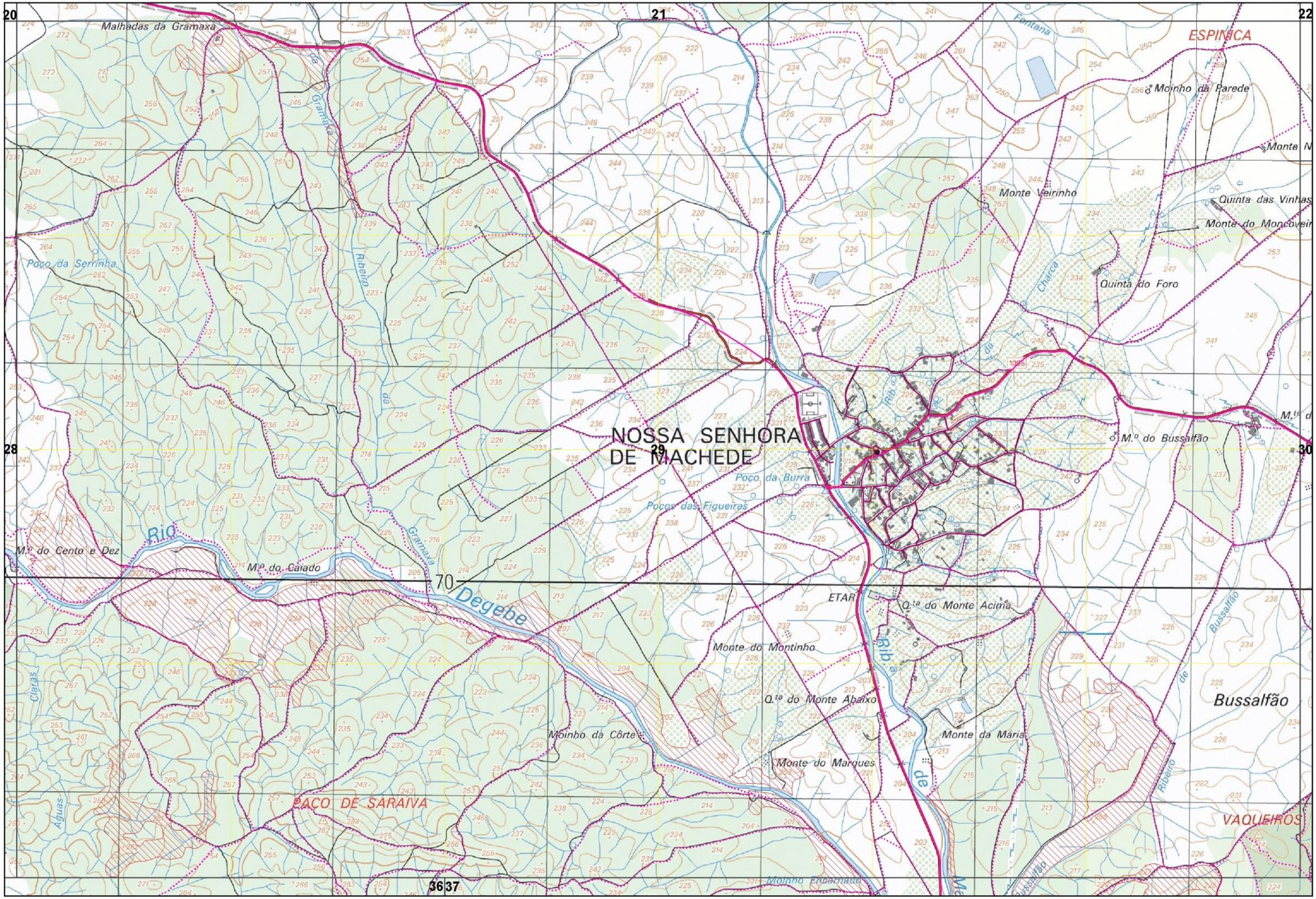

Xmin: 227000 | Ymin: 177000

CARTOGRAFIA DE APOIO À DECISÃO DO MUNICÍPIO DE ÉVORA (2020)

FOLHA 29/76

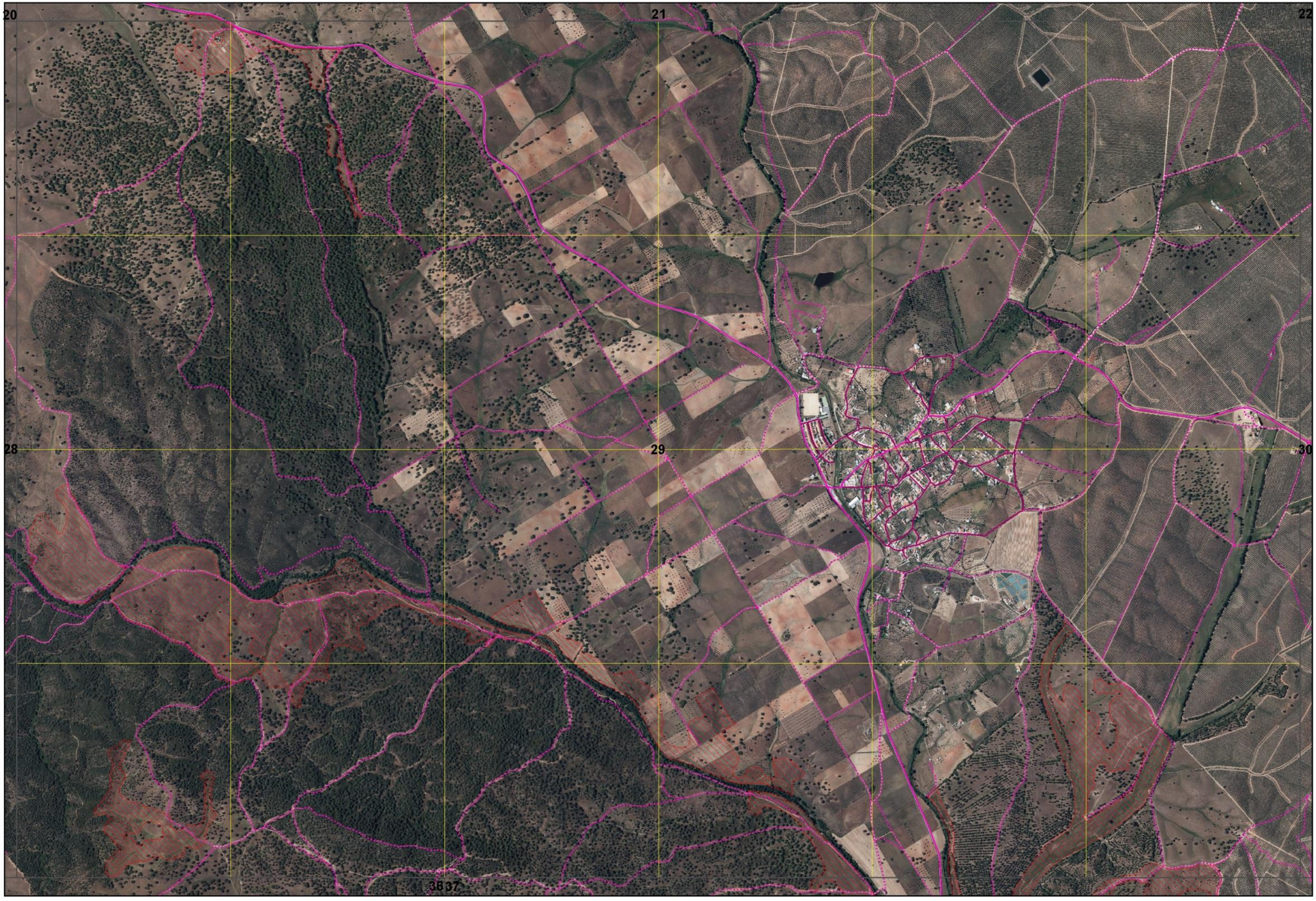

Xmin: 227000 | Ymin: 177000

CARTOGRAFIA DE APOIO À DECISÃO DO MUNICÍPIO DE ÉVORA (2020)

21 22 23

29 30 31

Monte da Monchiqueira

Foros da Monchiqueira

Monte das Romeiras

Monte da Misericórdia

Misericórdia

Pardiela

Monte

te Novo

nhas de Cima

oveiro

Monte do Caféu

Monte do Caféu

FELÍCIA

Ribeiro da Misericordia

Horta do Almito

Almito

Monte da Azinheira

Monte da Felícia

Monte da Capela

da Herdade do Bussalfão

Corveda

Ribeiro da Corveda

Monte da Hortinha

38°34'27.0"N; 7°43'46.0"W

Alpendres

Ovil

Ribeiro da Horta

Monte do Outeiro do Galvão

Monte da Magalhoa

Ovil

Rib.a da Pardiela

38°33'48.1"N; 7°42'56.0"W

Montinho

38°33'35.0"N; 7°44'02.9"W

37 38

S. DOMINGOS

Xmin: 233000 | Ymin: 177000

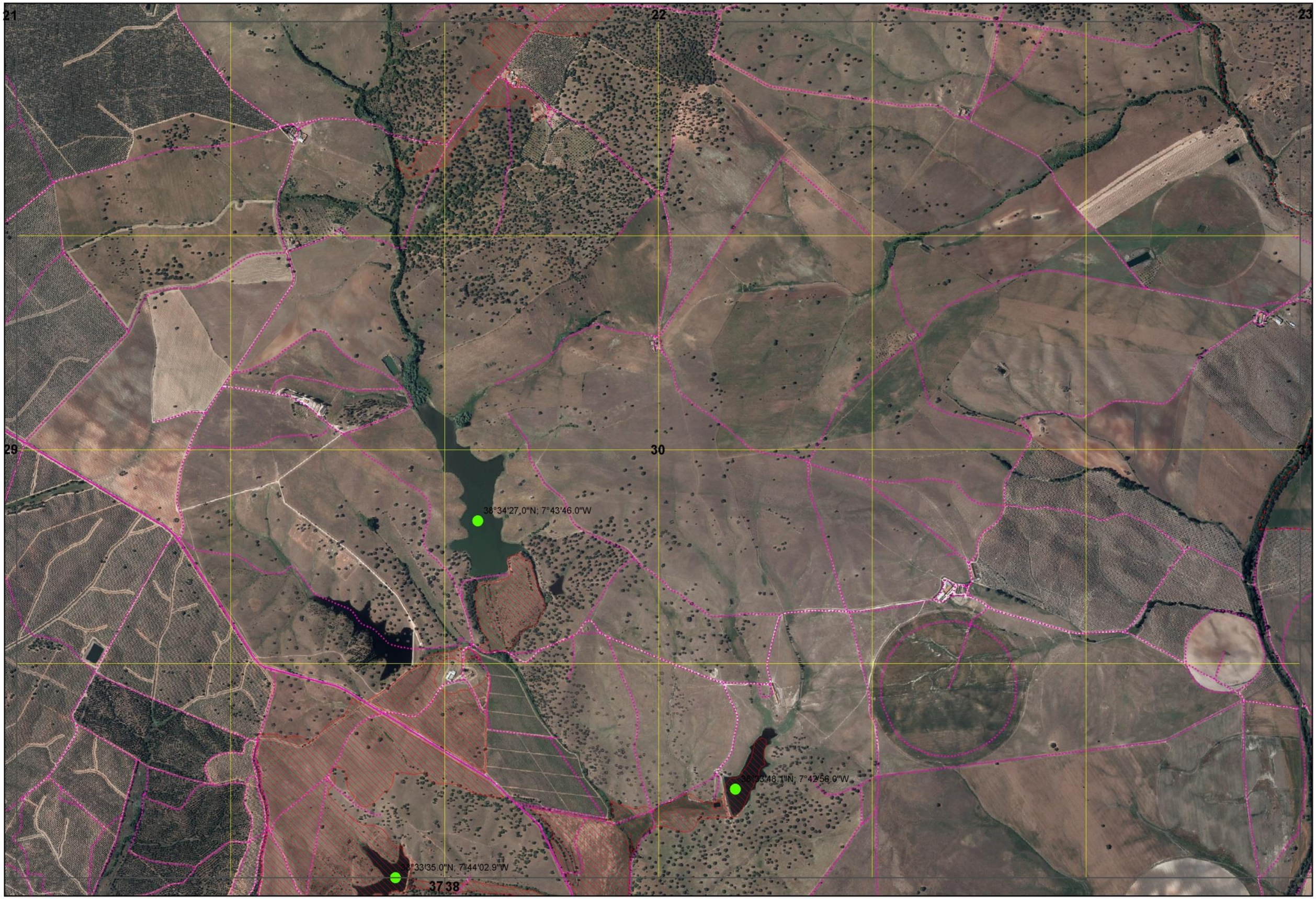

Xmin: 233000 | Ymin: 177000

CARTOGRAFIA DE APOIO À DECISÃO DO MUNICÍPIO DE ÉVORA (2020)

FOLHA 30/76

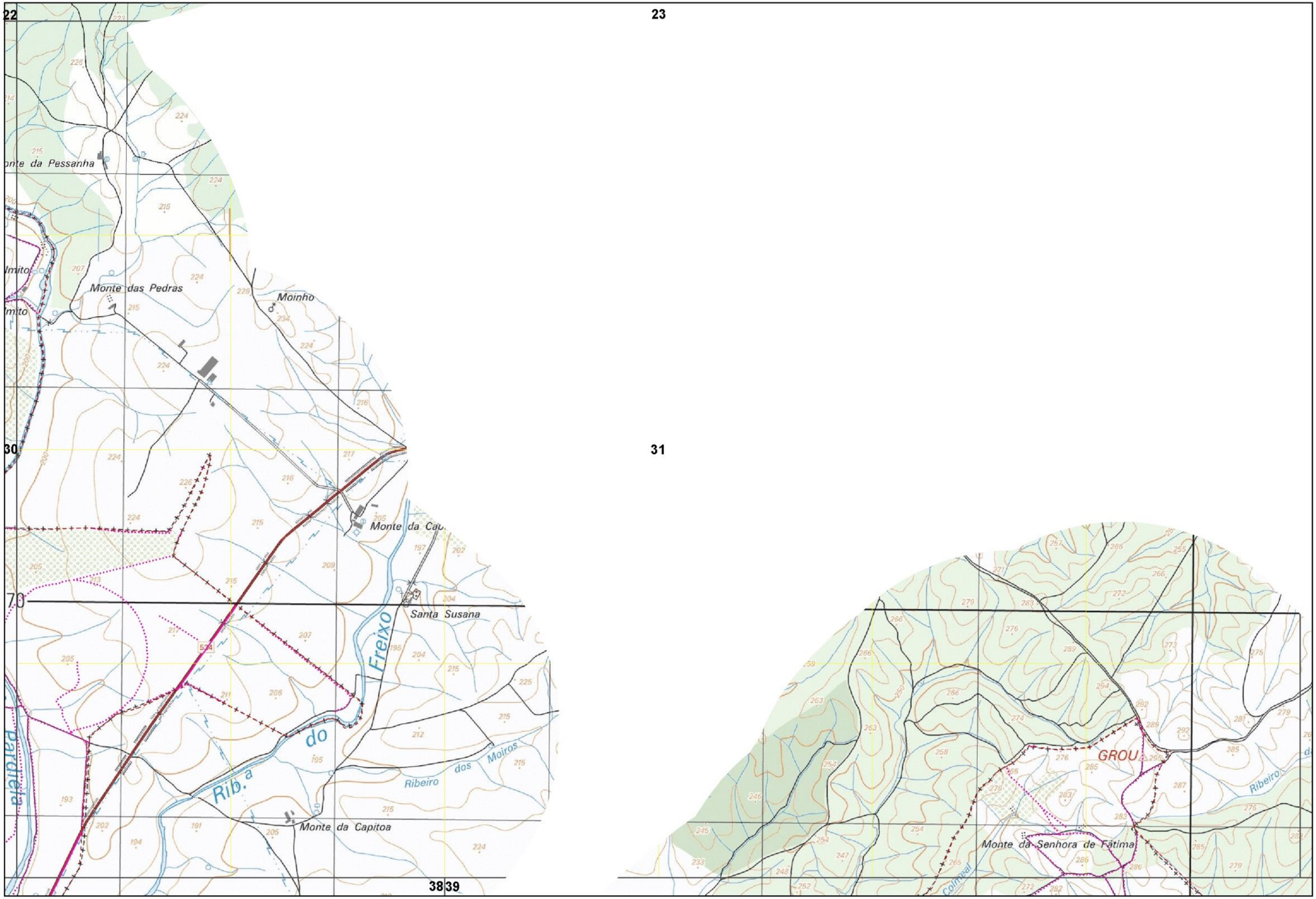

Xmin: 239000 | Ymin: 177000

CARTOGRAFIA DE APOIO À DECISÃO DO MUNICÍPIO DE ÉVORA (2020)

FOLHA 31/76

22

23

30

31

38 39

Xmin: 239000 | Ymin: 177000

CARTOGRAFIA DE APOIO À DECISÃO DO MUNICÍPIO DE ÉVORA (2020)

FOLHA 31/76

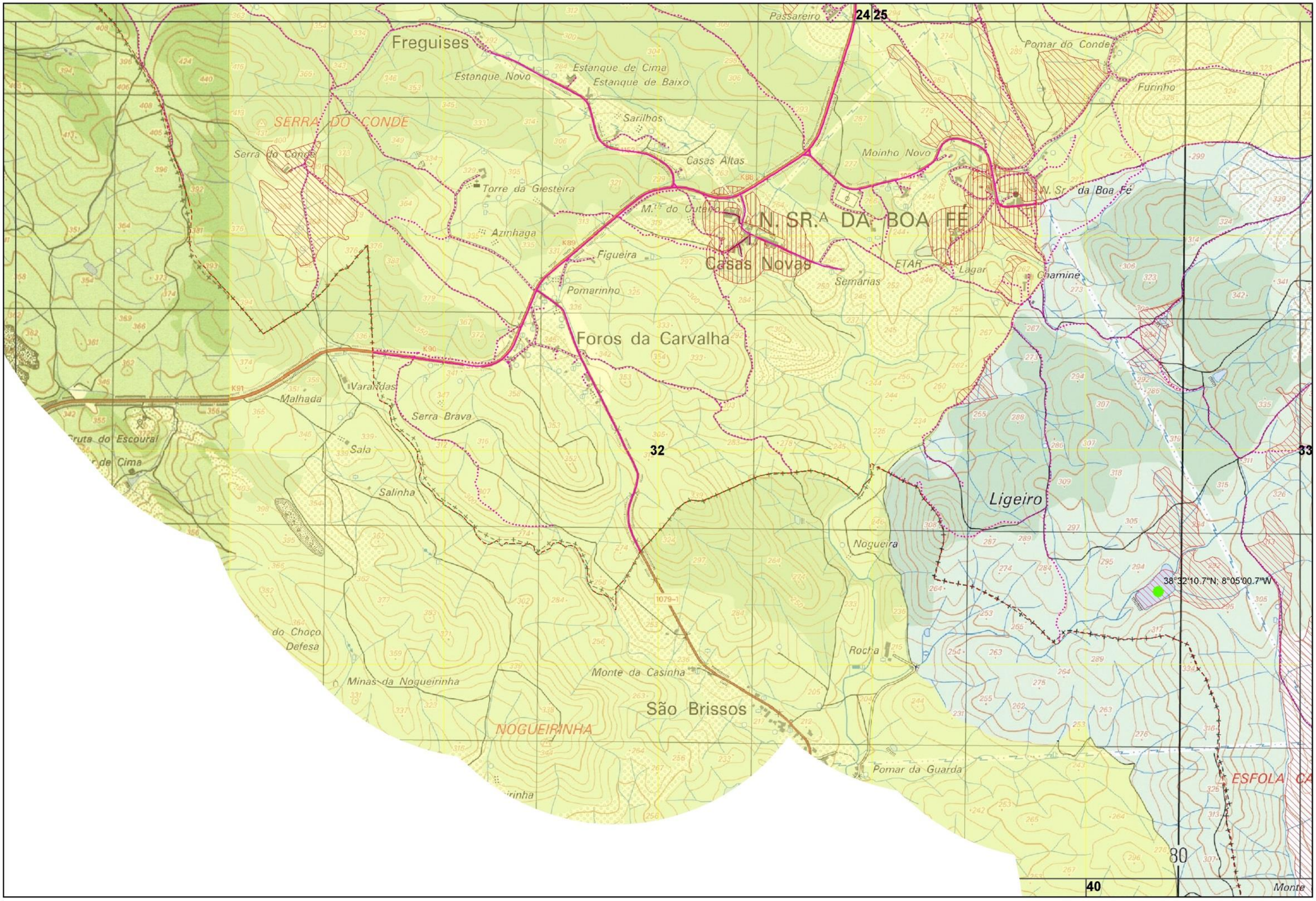

Xmin: 199000 | Ymin: 173000

CARTOGRAFIA DE APOIO À DECISÃO DO MUNICÍPIO DE ÉVORA (2020)

FOLHA 32/76

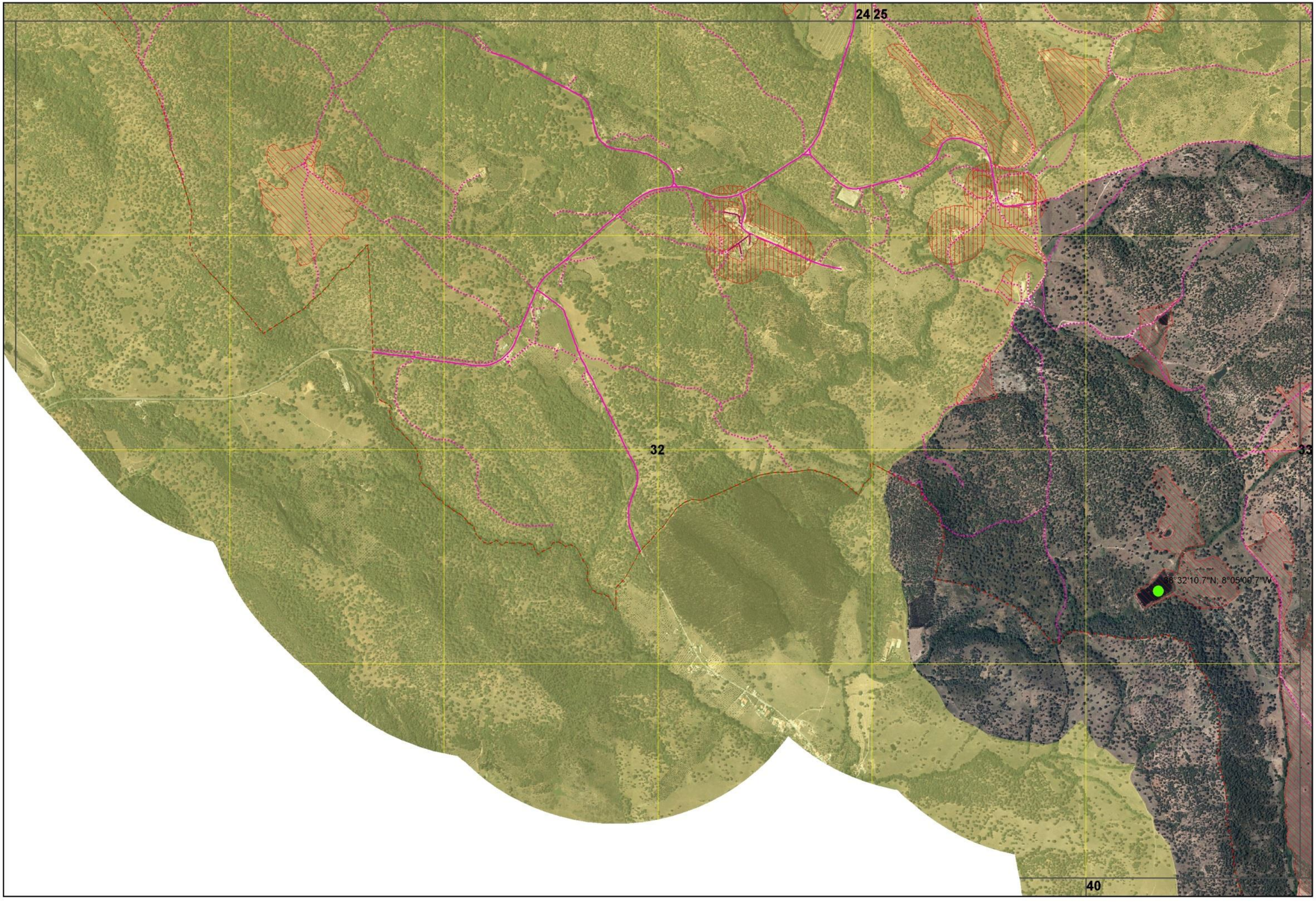

Xmin: 199000 | Ymin: 173000

CARTOGRAFIA DE APOIO À DECISÃO DO MUNICÍPIO DE ÉVORA (2020)

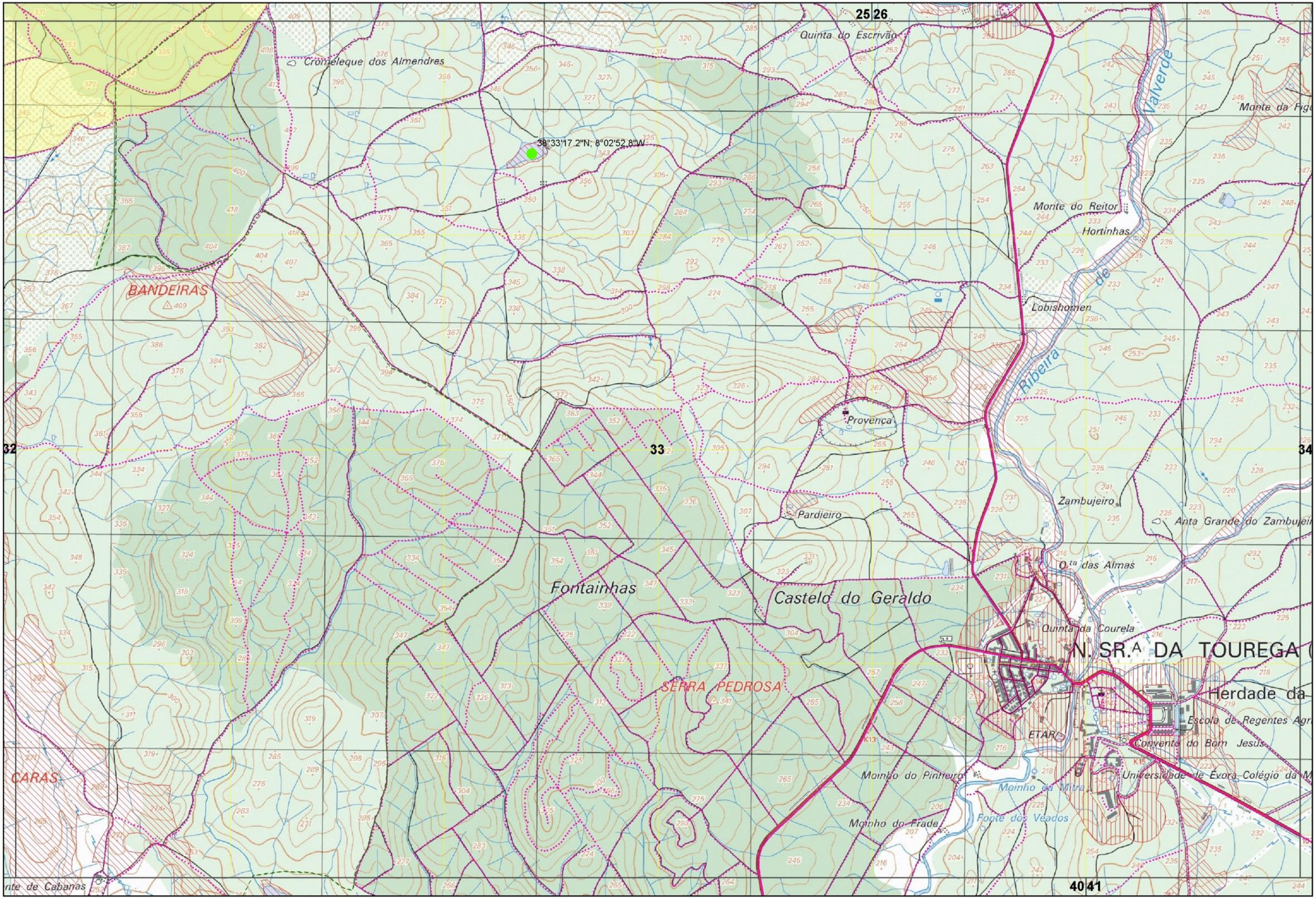

Xmin: 205000 | Ymin: 173000

CARTOGRAFIA DE APOIO À DECISÃO DO MUNICÍPIO DE ÉVORA (2020)

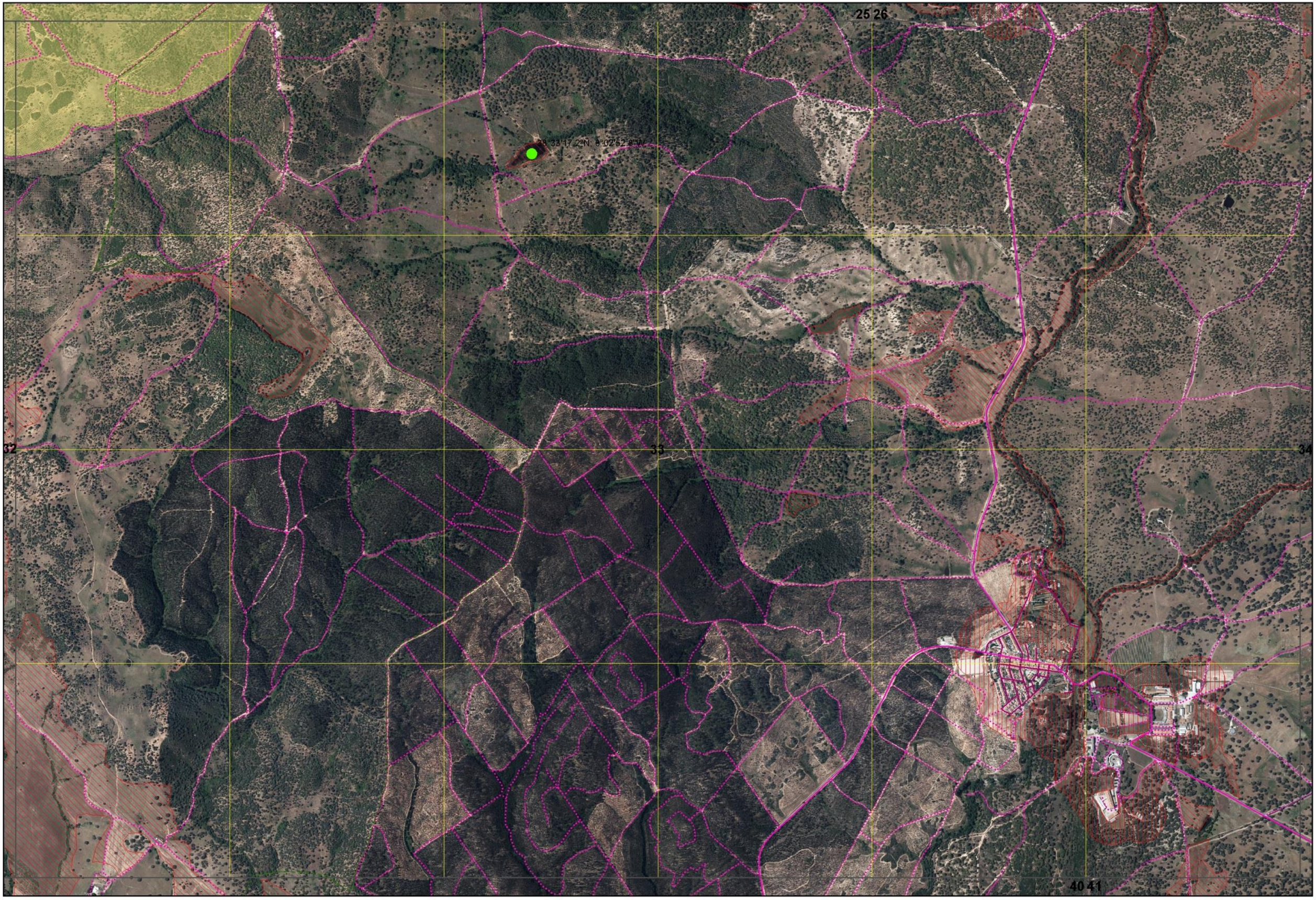

Xmin: 205000 | Ymin: 173000

CARTOGRAFIA DE APOIO À DECISÃO DO MUNICÍPIO DE ÉVORA (2020)

Xmin: 211000 | Ymin: 173000

CARTOGRAFIA DE APOIO À DECISÃO DO MUNICÍPIO DE ÉVORA (2020)

FOLHA 34/76

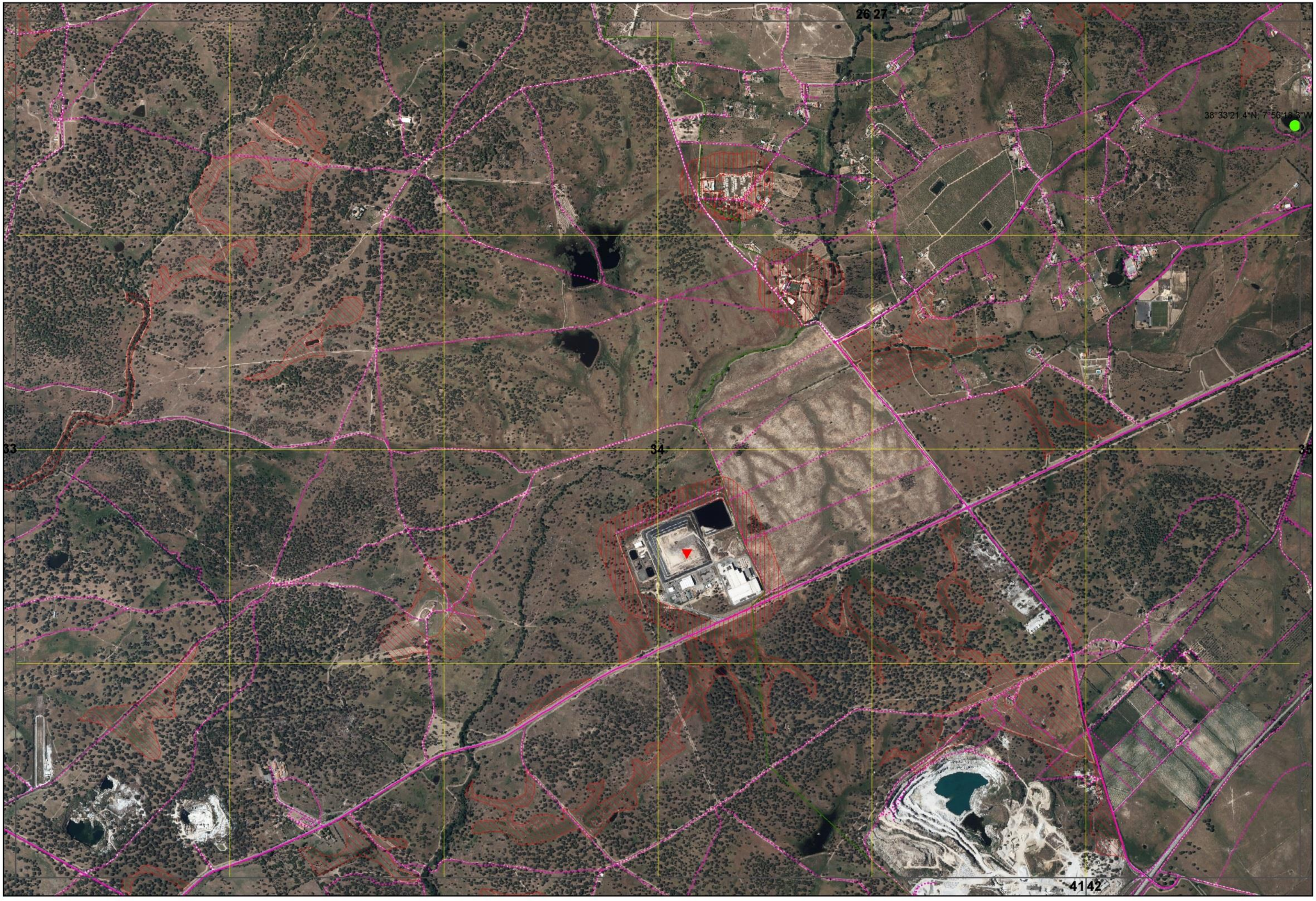

Xmin: 211000 | Ymin: 173000

CARTOGRAFIA DE APOIO À DECISÃO DO MUNICÍPIO DE ÉVORA (2020)

FOLHA 34/76

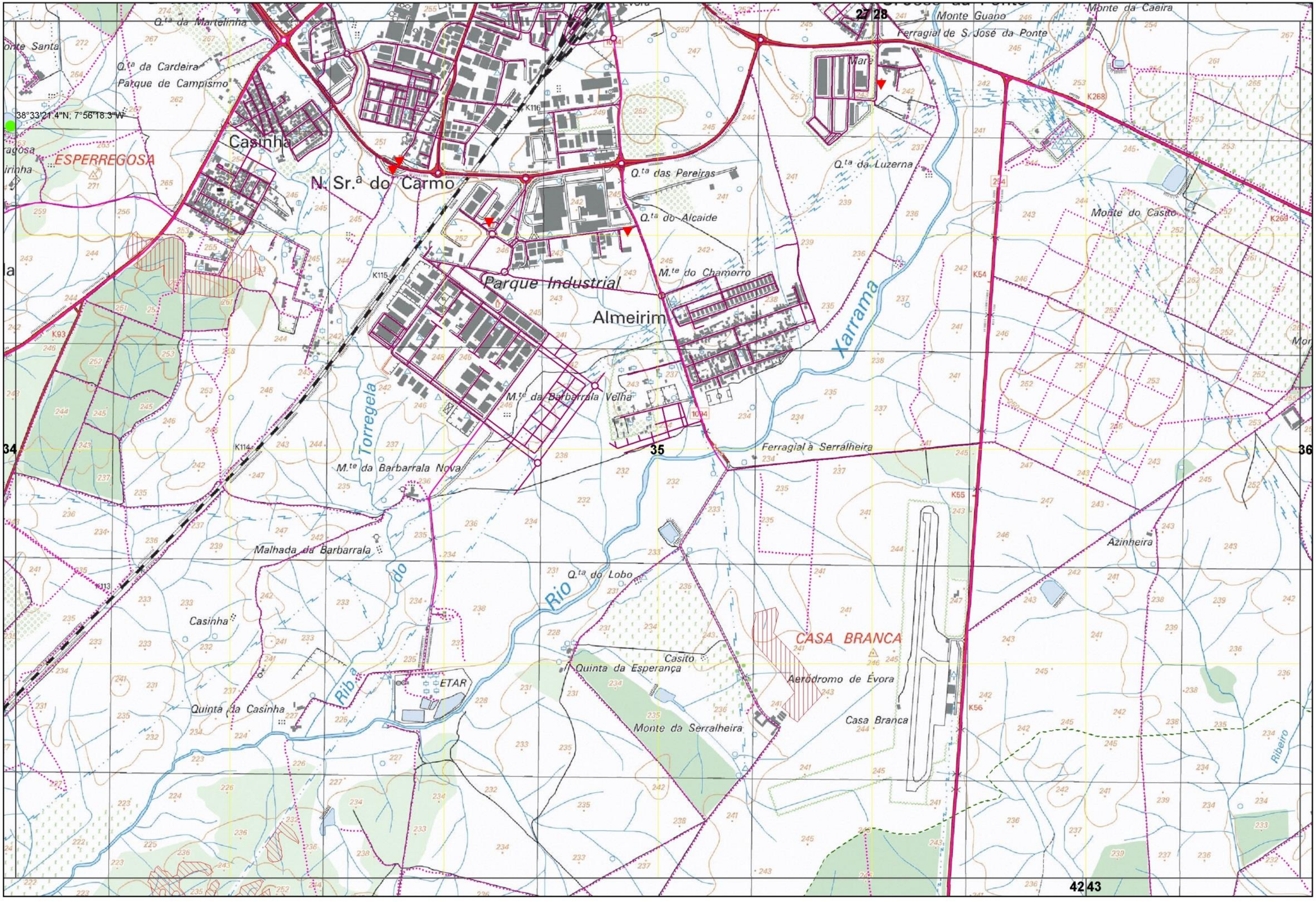

Xmin: 217000 | Ymin: 173000

CARTOGRAFIA DE APOIO À DECISÃO DO MUNICÍPIO DE ÉVORA (2020)

FOLHA 35/76

38°33'21.4"N, 7°56'18.3"W

27 28

34 35 36

42 43

Xmin: 217000 | Ymin: 173000

CARTOGRAFIA DE APOIO À DECISÃO DO MUNICÍPIO DE ÉVORA (2020)

FOLHA 35/76

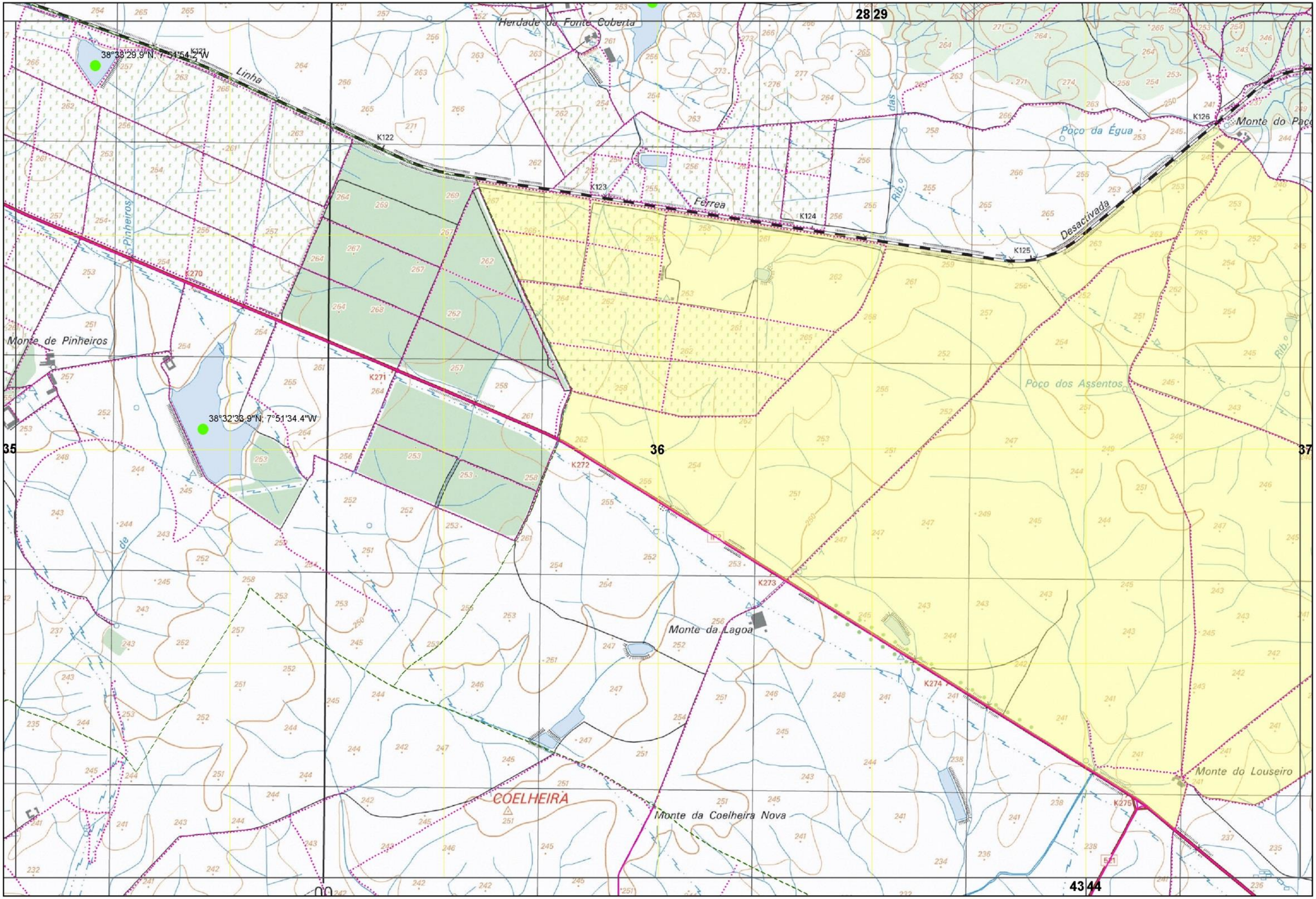

Xmin: 223000 | Ymin: 173000

CARTOGRAFIA DE APOIO À DECISÃO DO MUNICÍPIO DE ÉVORA (2020)

FOLHA 36/76

Xmin: 223000 | Ymin: 173000

CARTOGRAFIA DE APOIO À DECISÃO DO MUNICÍPIO DE ÉVORA (2020)

FOLHA 36/76

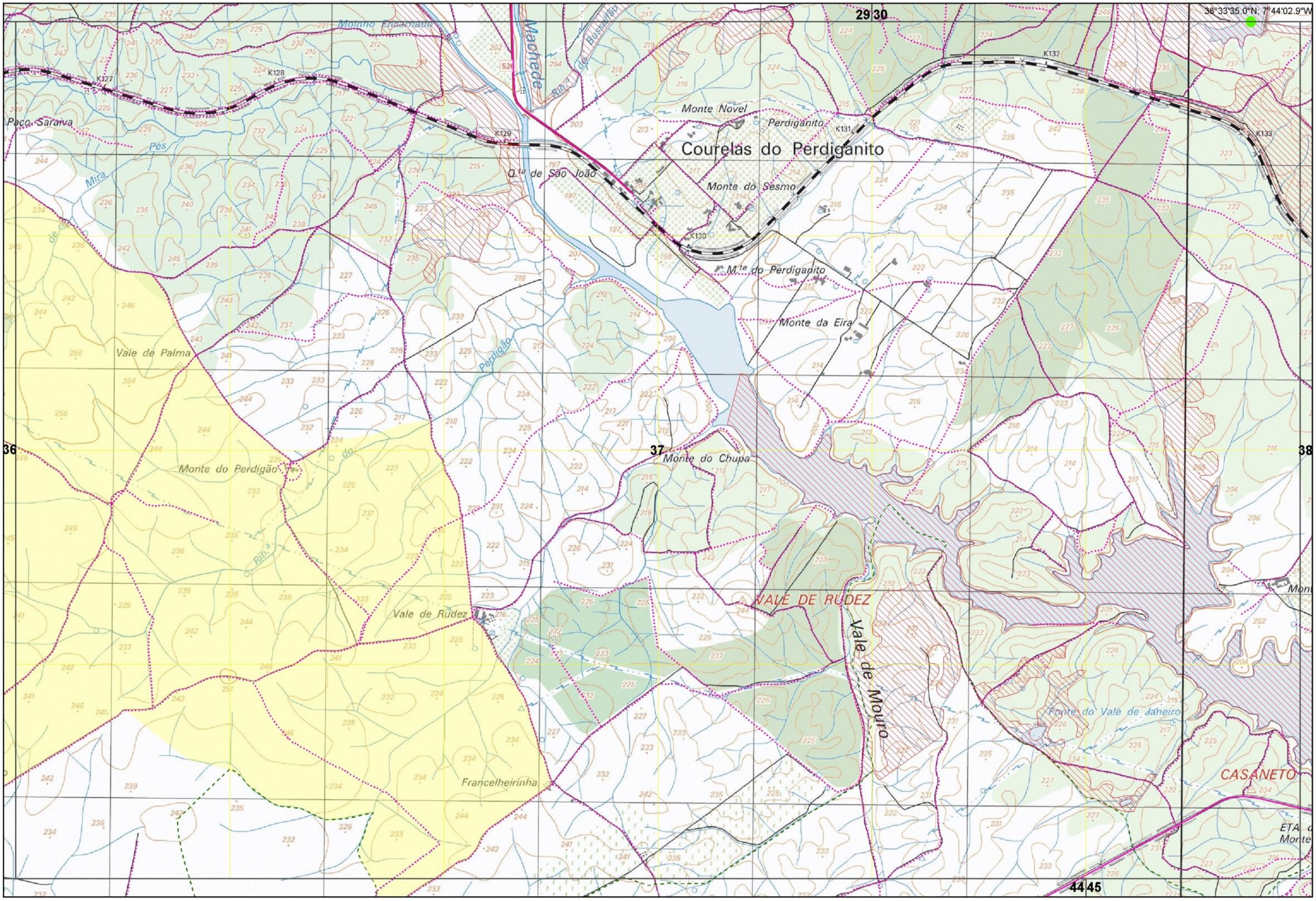

Xmin: 229000 | Ymin: 173000

CARTOGRAFIA DE APOIO À DECISÃO DO MUNICÍPIO DE ÉVORA (2020)

FOLHA 37/76

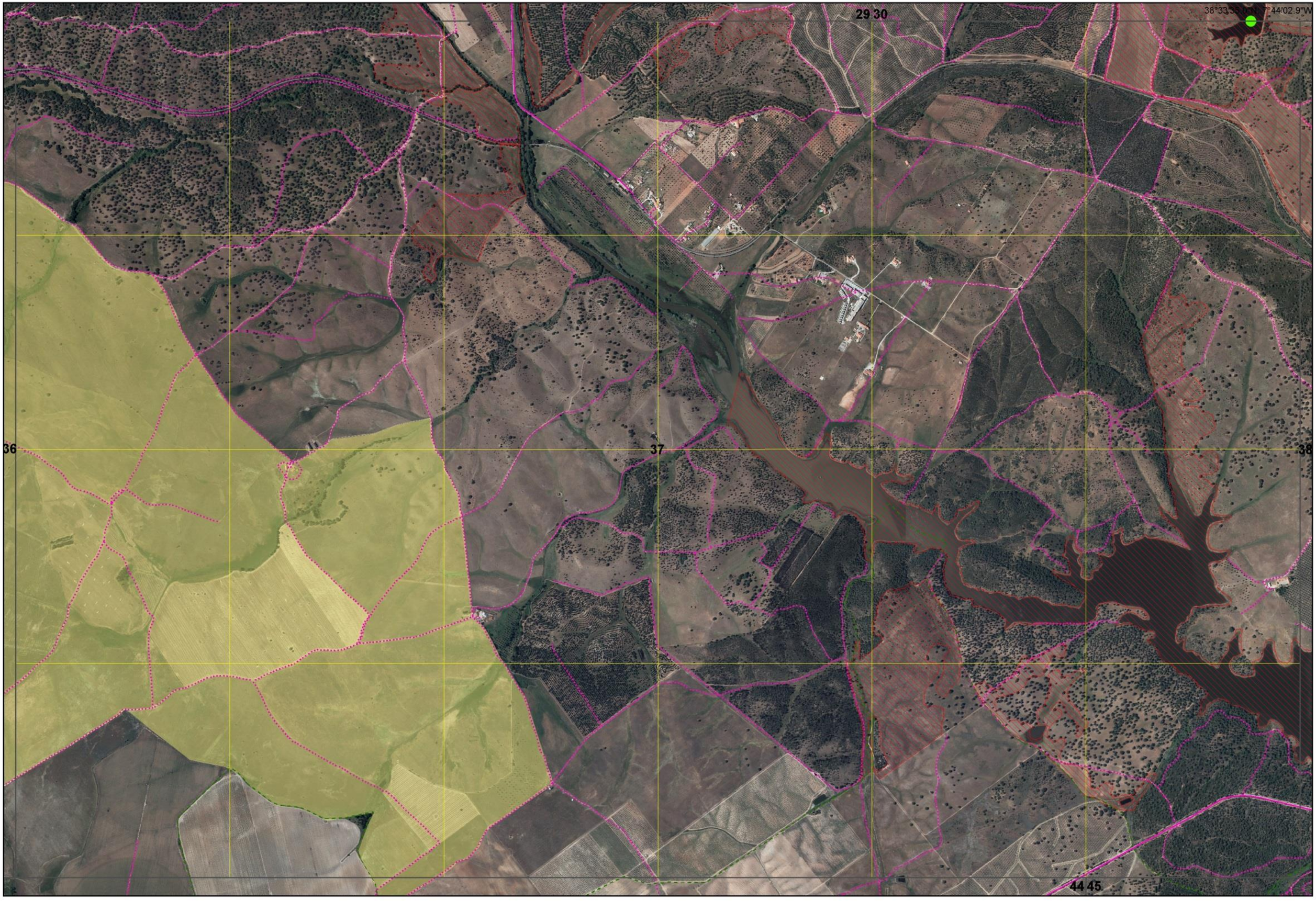

Xmin: 229000 | Ymin: 173000

CARTOGRAFIA DE APOIO À DECISÃO DO MUNICÍPIO DE ÉVORA (2020)

FOLHA 37/76

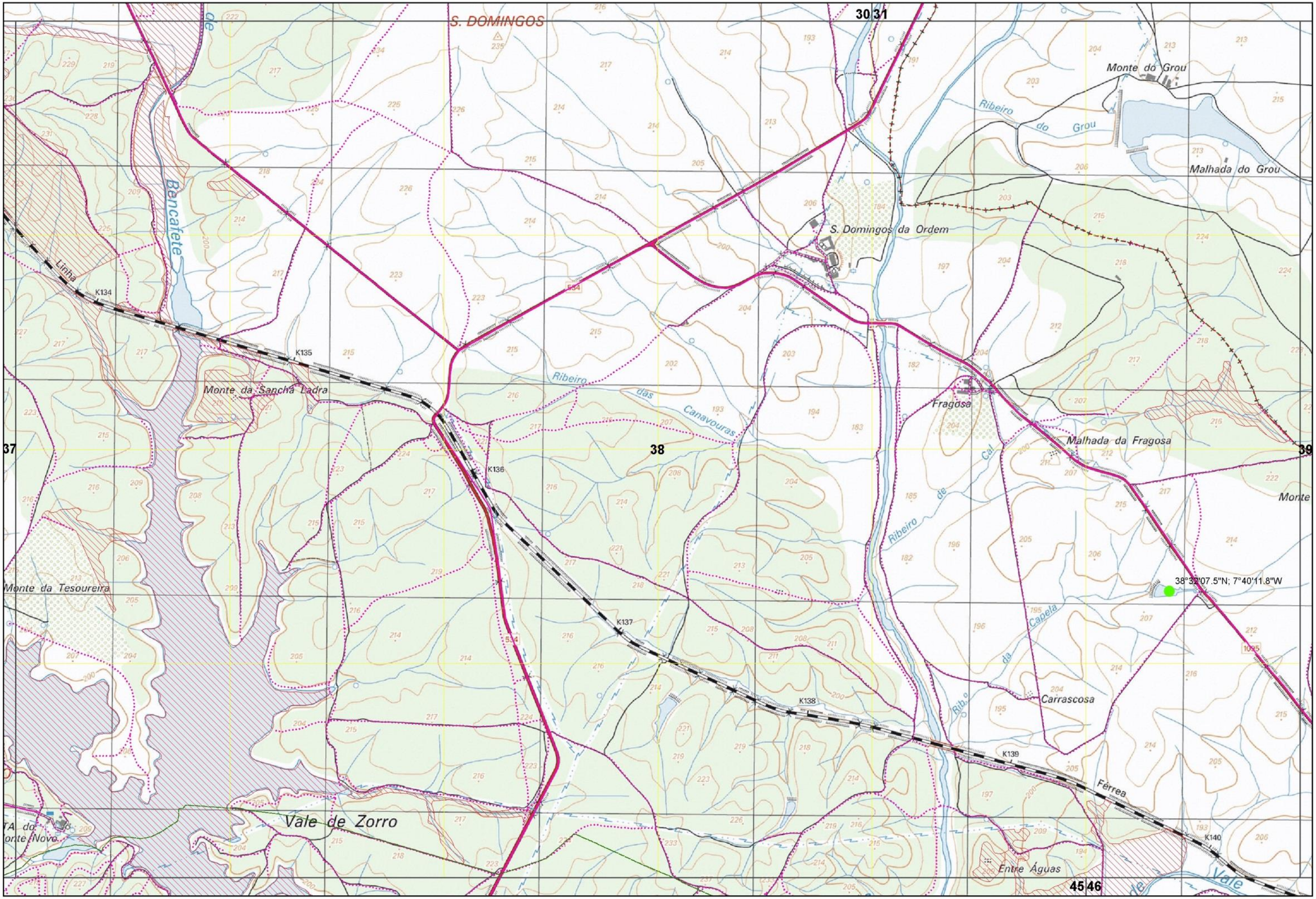

Xmin: 235000 | Ymin: 173000

CARTOGRAFIA DE APOIO À DECISÃO DO MUNICÍPIO DE ÉVORA (2020)

FOLHA 38/76

30 31

37

38

39

38°32'07.5"N; 7°40'11.8"W

45 46

Xmin: 235000 | Ymin: 173000

CARTOGRAFIA DE APOIO À DECISÃO DO MUNICÍPIO DE ÉVORA (2020)

FOLHA 38/76

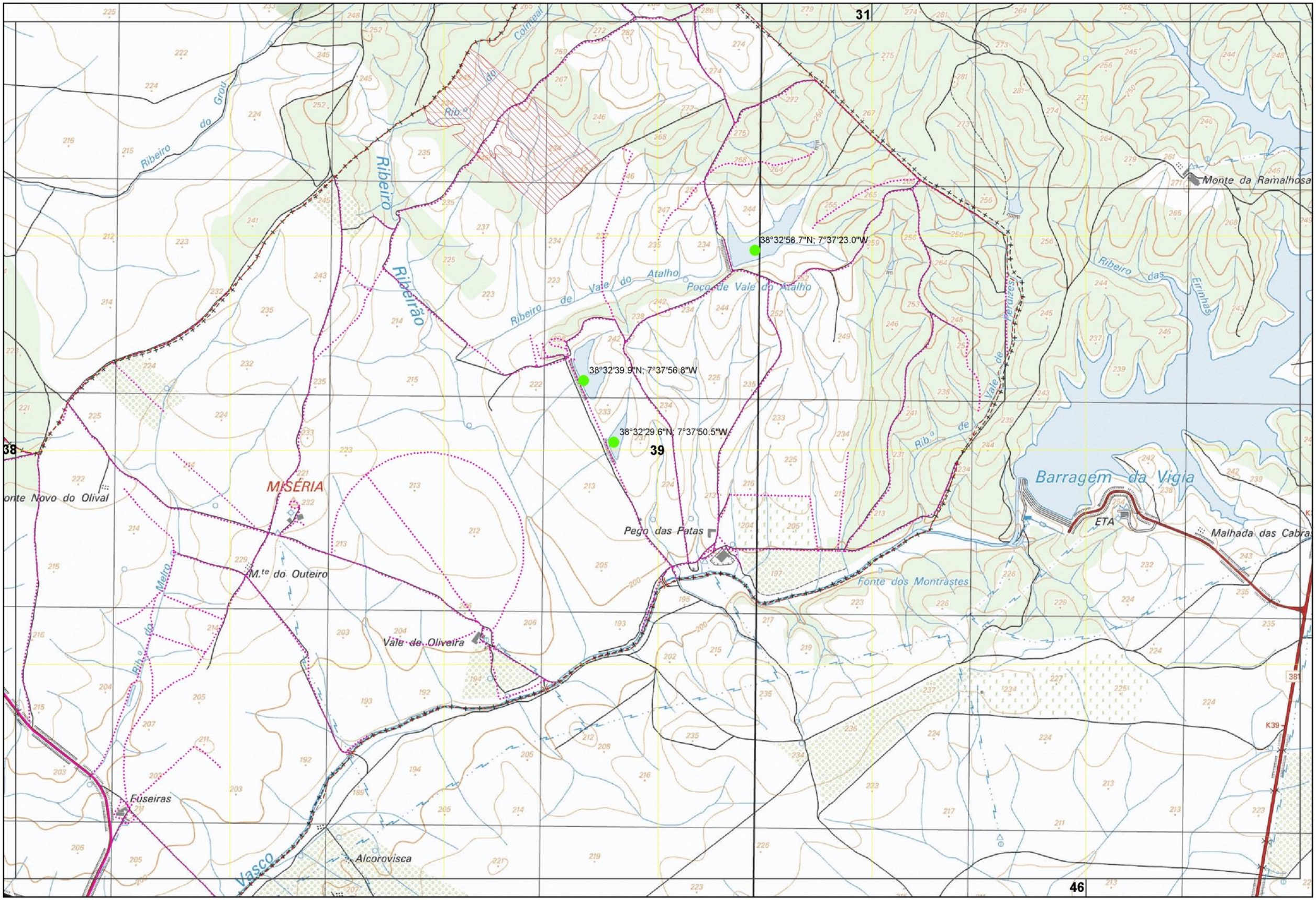

Xmin: 241000 | Ymin: 173000

CARTOGRAFIA DE APOIO À DECISÃO DO MUNICÍPIO DE ÉVORA (2020)

FOLHA 39/76

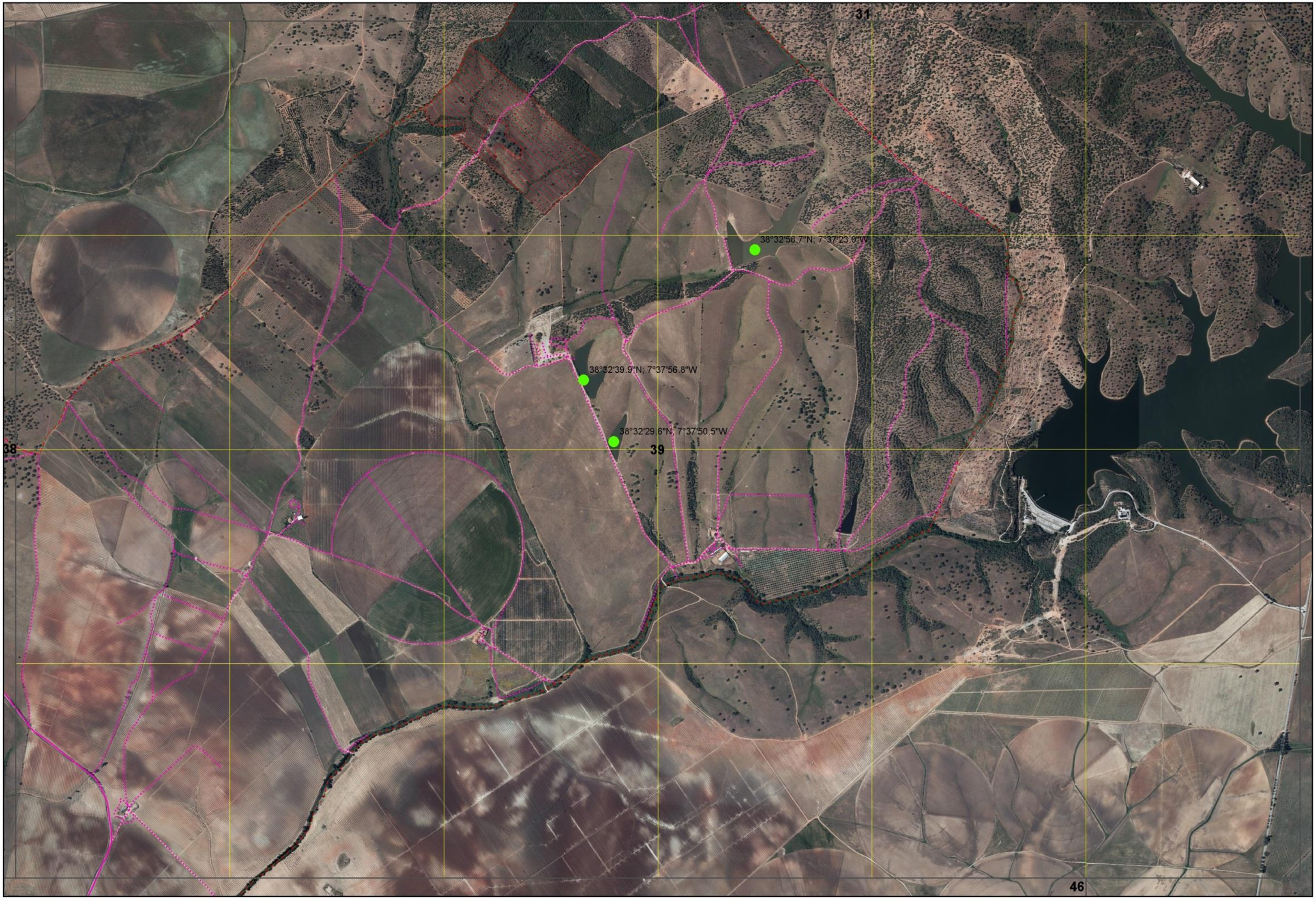

Xmin: 241000 | Ymin: 173000

CARTOGRAFIA DE APOIO À DECISÃO DO MUNICÍPIO DE ÉVORA (2020)

FOLHA 39/76

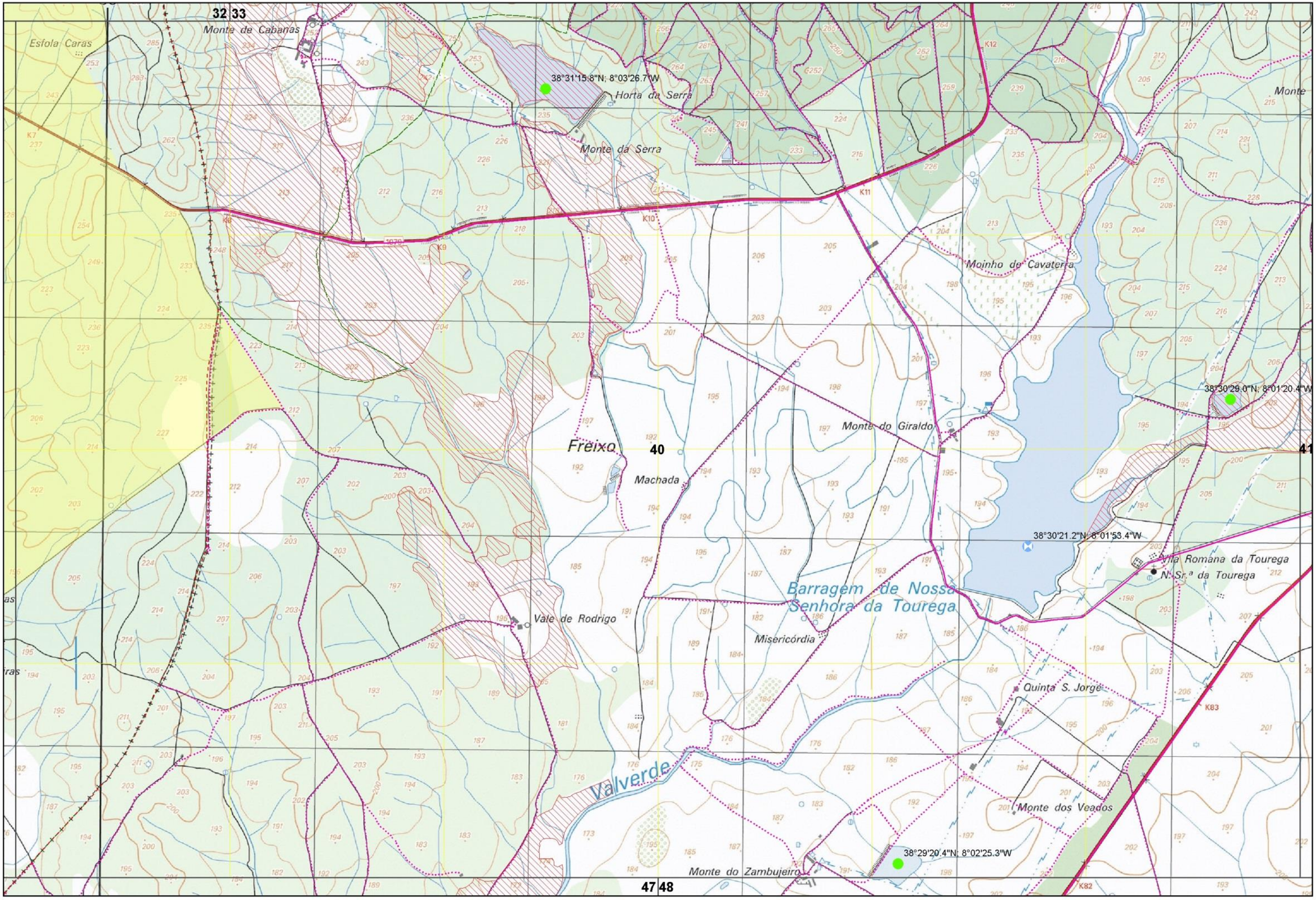

Xmin: 204000 | Ymin: 169000

CARTOGRAFIA DE APOIO À DECISÃO DO MUNICÍPIO DE ÉVORA (2020)

FOLHA 40/76

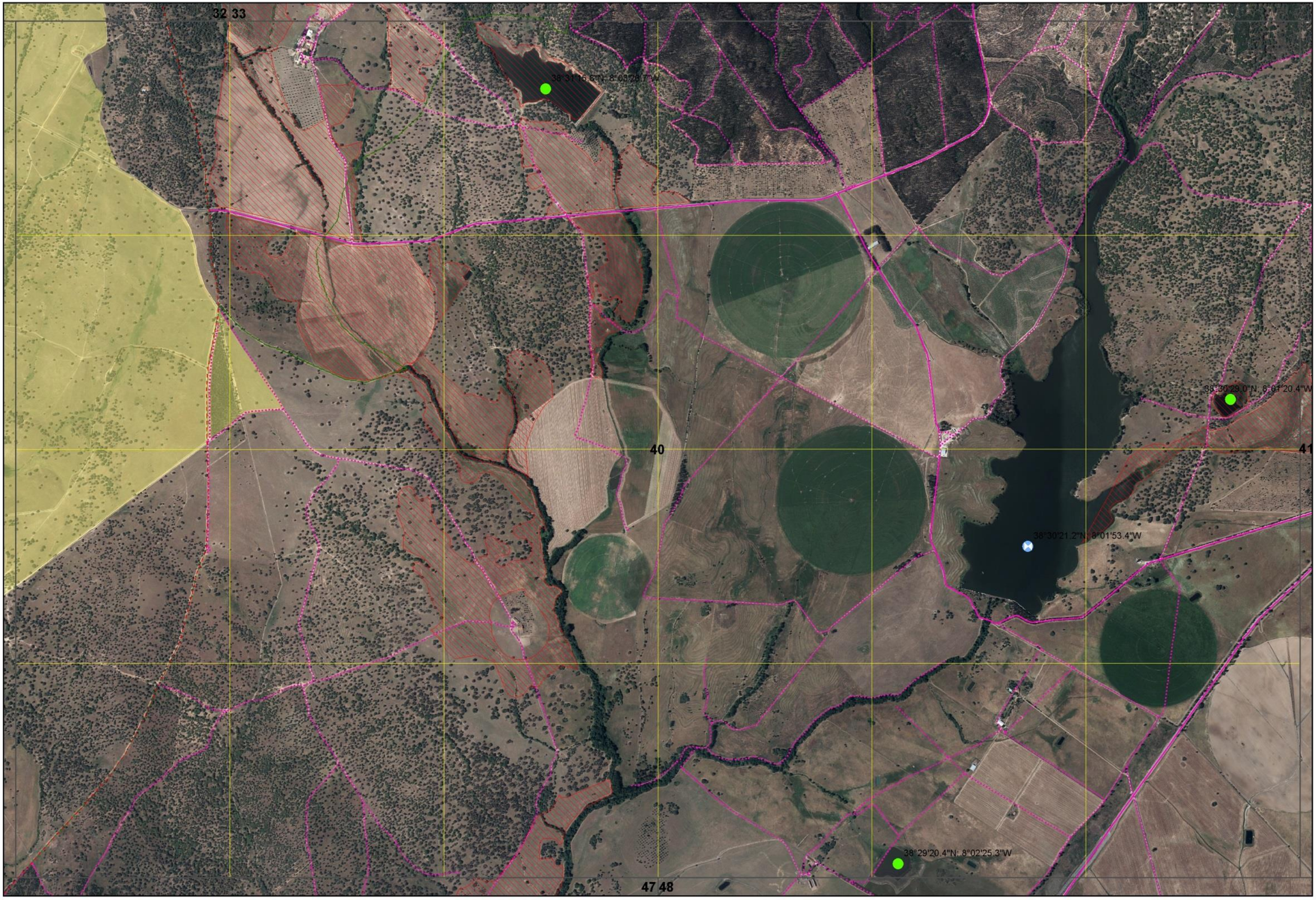

Xmin: 204000 | Ymin: 169000

CARTOGRAFIA DE APOIO À DECISÃO DO MUNICÍPIO DE ÉVORA (2020)

FOLHA 40/76

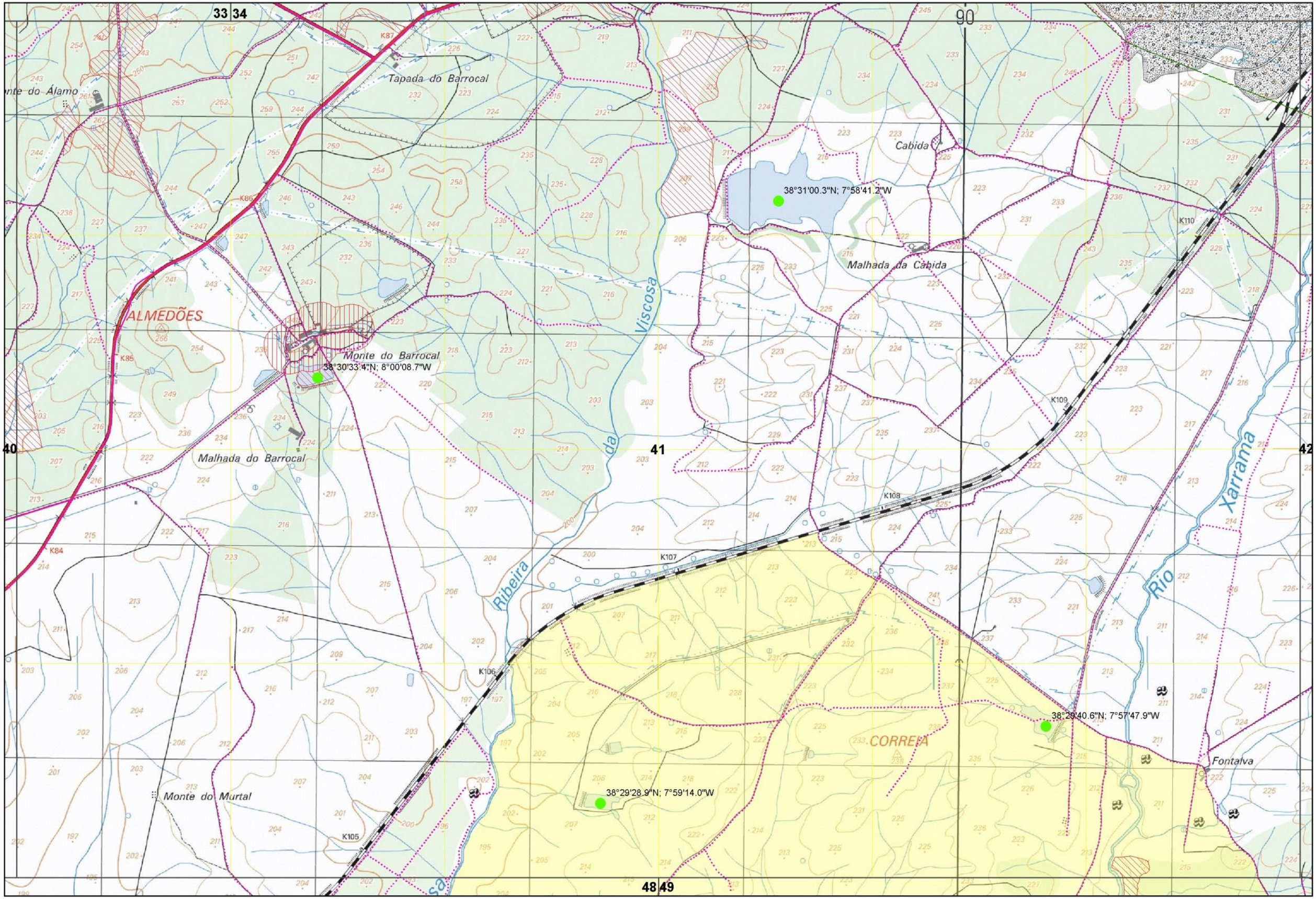

Xmin: 210000 | Ymin: 169000

CARTOGRAFIA DE APOIO À DECISÃO DO MUNICÍPIO DE ÉVORA (2020)

33 34

38°31'00.3"N; 7°58'41.2"W

38°30'33.4"N; 8°00'08.7"W

40 41 42

38°29'40.6"N; 7°57'47.9"W

38°29'28.9"N; 7°59'14.0"W

48 49

Xmin: 210000 | Ymin: 169000

CARTOGRAFIA DE APOIO À DECISÃO DO MUNICÍPIO DE ÉVORA (2020)

34 35

Monte das Flores

K111

Monte da Chaminé

K57

Monte da Bernespera

Zambujeira

VIGIA

Monte da Moita de Carne

Zambujalinho

K58

41 42 43

K59

K60

Bota

Souséis

Nateira

38°29'17.5"N; 7°56'31.2"W

49 50

K61

Xmin: 216000 | Ymin: 169000

CARTOGRAFIA DE APOIO À DECISÃO DO MUNICÍPIO DE ÉVORA (2020)

FOLHA 42/76

34 35

41

42

43

38°29'17.5"N 7°56'31.2"W

49 50

Xmin: 216000 | Ymin: 169000

CARTOGRAFIA DE APOIO À DECISÃO DO MUNICÍPIO DE ÉVORA (2020)

35 36

00

42

43

44

50 51

Herdade da Pereira

Monte da Coelheira

Quartos

Ribeiro dos

Albufeira de Vale de Moura

38°30'26.5"N; 7°51'30.1"W

Mourinha

Vale de Moura

MOURA

Cabacinhos

M.te dos Cabacos

Ribeiro

Xmin: 222000 | Ymin: 169000

CARTOGRAFIA DE APOIO À DECISÃO DO MUNICÍPIO DE ÉVORA (2020)

FOLHA 43/76

35 36

38°30'26.5"N; 7°51'30.1"W

42 43 44

50 51

Xmin: 222000 | Ymin: 169000

CARTOGRAFIA DE APOIO À DECISÃO DO MUNICÍPIO DE ÉVORA (2020)

FOLHA 43/76

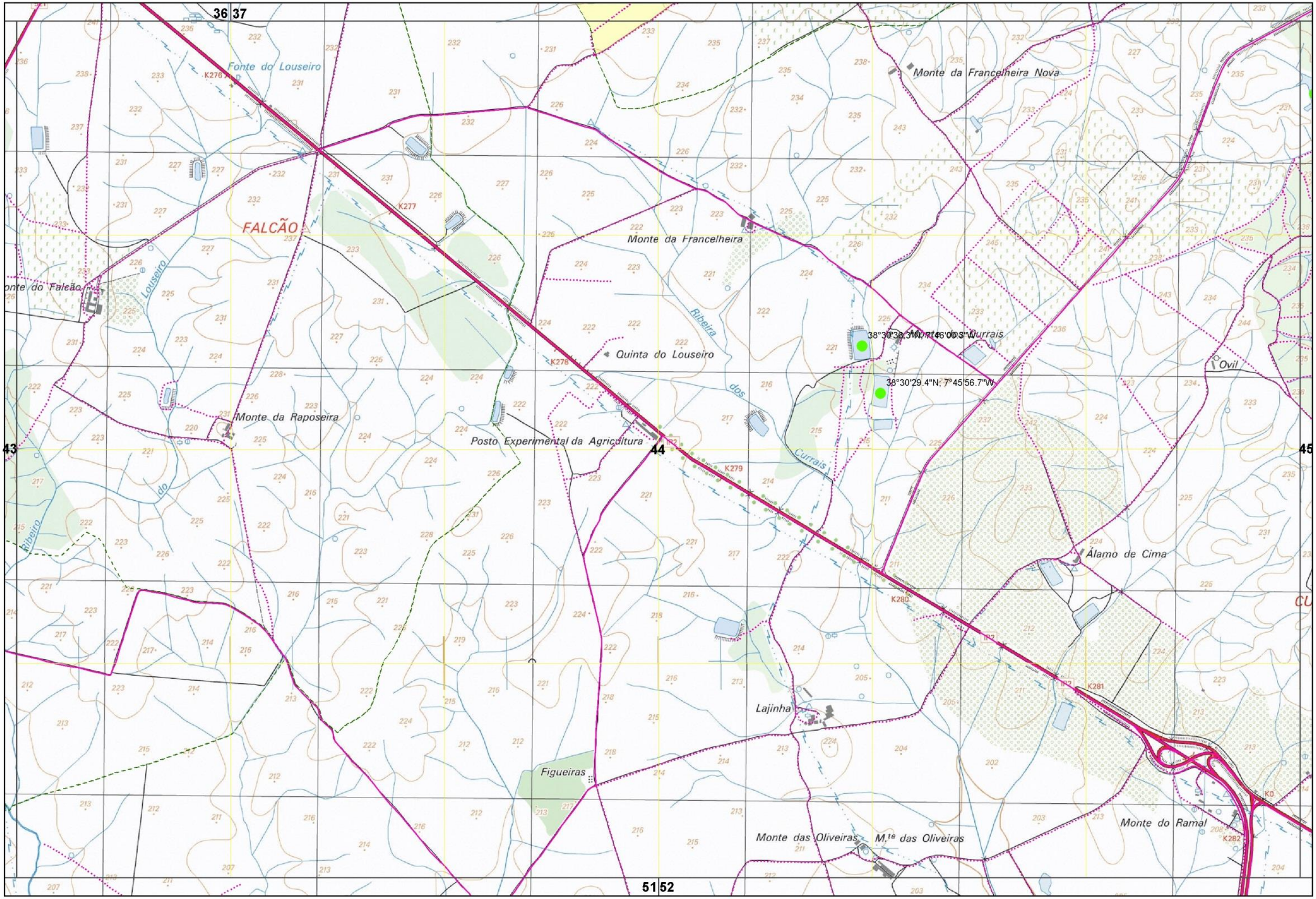

Xmin: 228000 | Ymin: 169000

CARTOGRAFIA DE APOIO À DECISÃO DO MUNICÍPIO DE ÉVORA (2020)

FOLHA 44/76

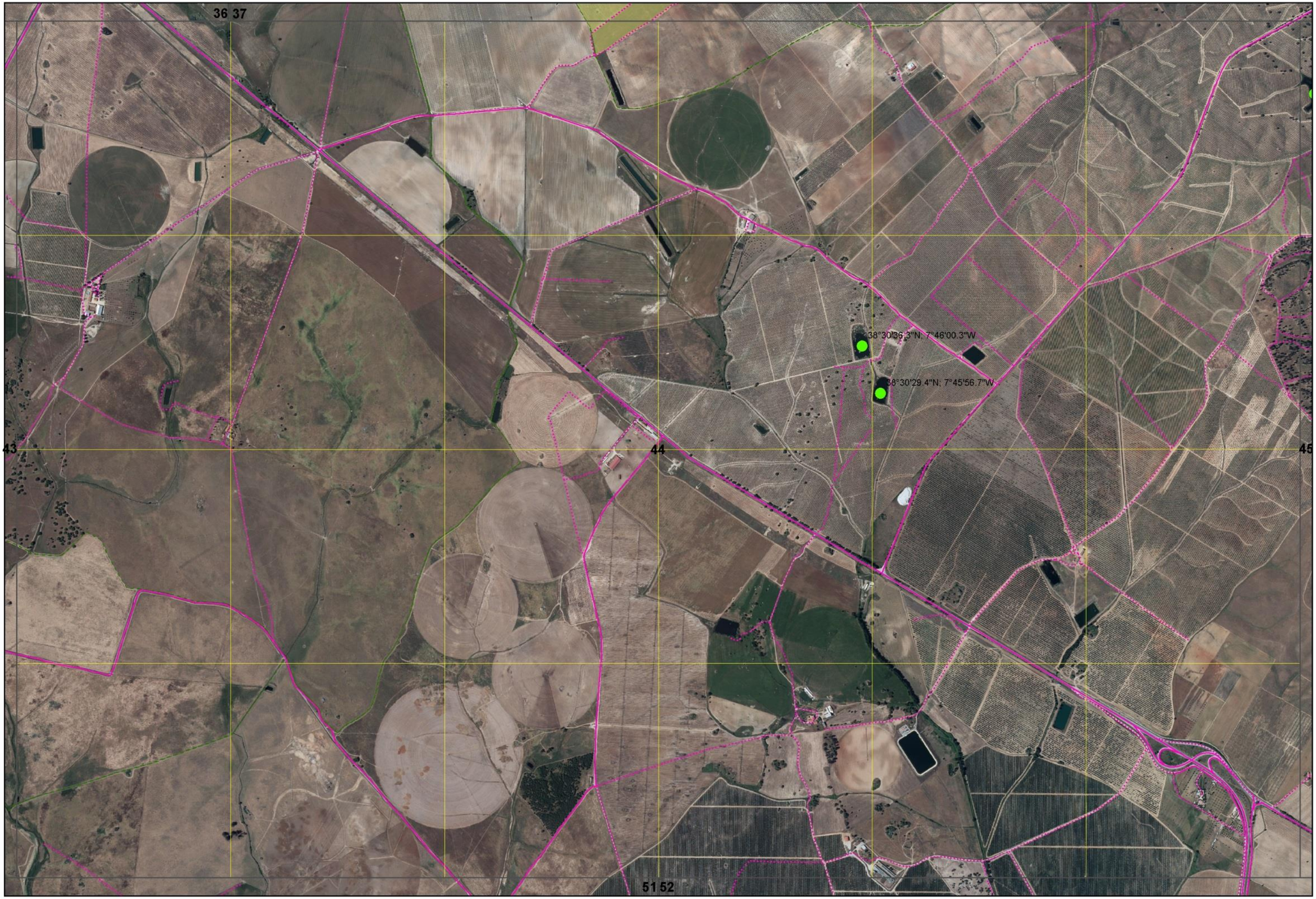

Xmin: 228000 | Ymin: 169000

CARTOGRAFIA DE APOIO À DECISÃO DO MUNICÍPIO DE ÉVORA (2020)

FOLHA 44/76

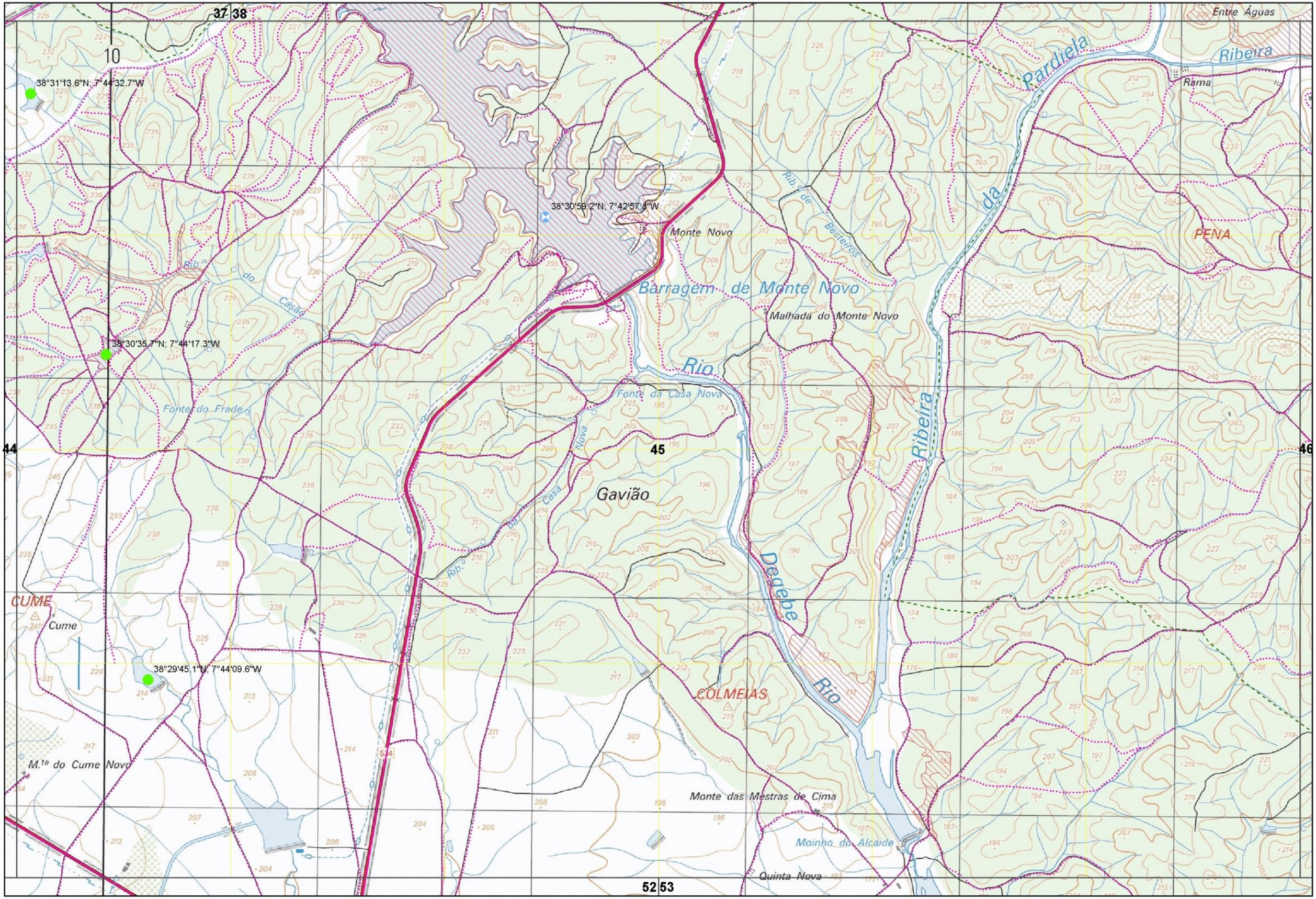

Xmin: 234000 | Ymin: 169000

CARTOGRAFIA DE APOIO À DECISÃO DO MUNICÍPIO DE ÉVORA (2020)

FOLHA 45/76

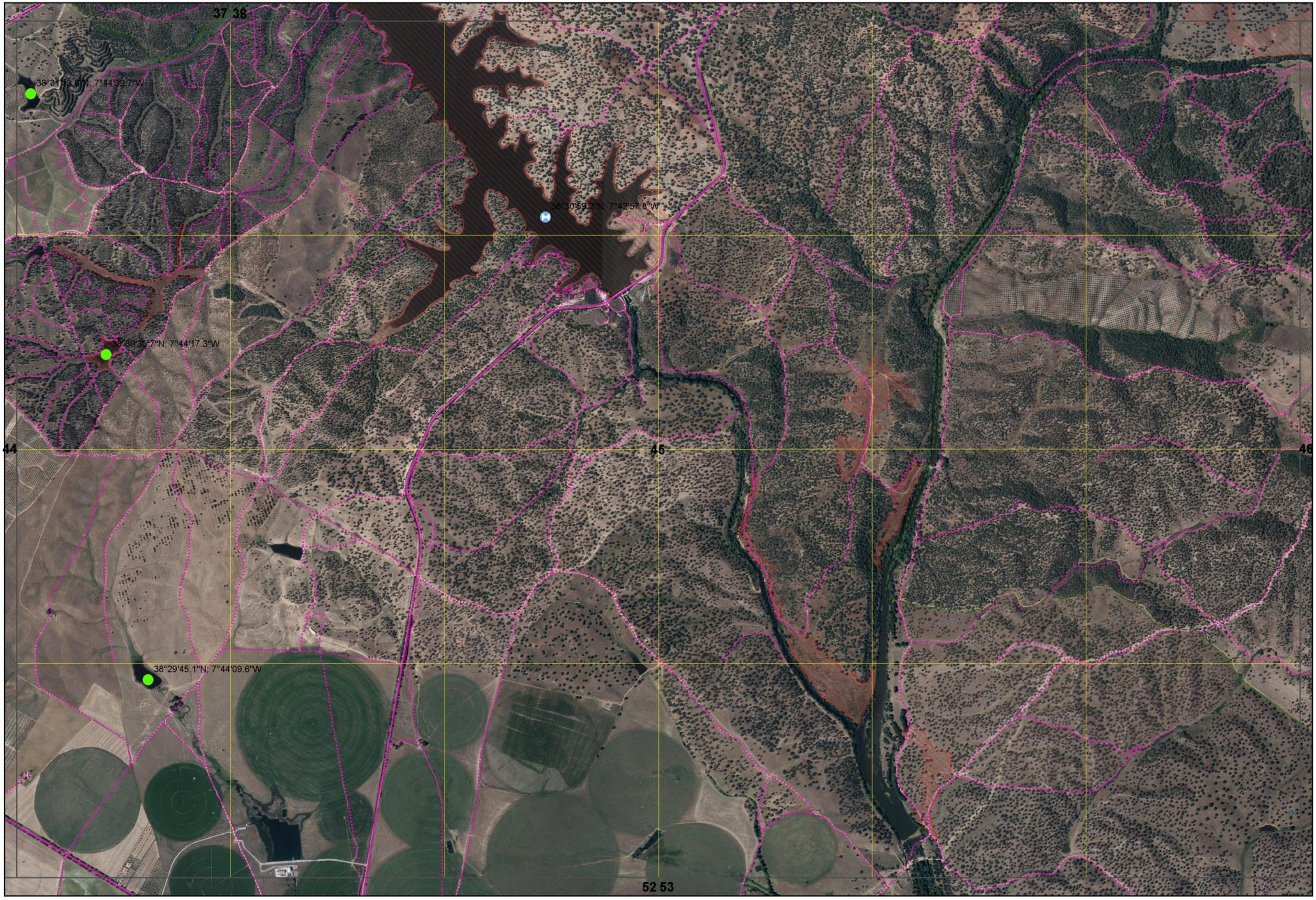

Xmin: 234000 | Ymin: 169000

CARTOGRAFIA DE APOIO À DECISÃO DO MUNICÍPIO DE ÉVORA (2020)

FOLHA 45/76

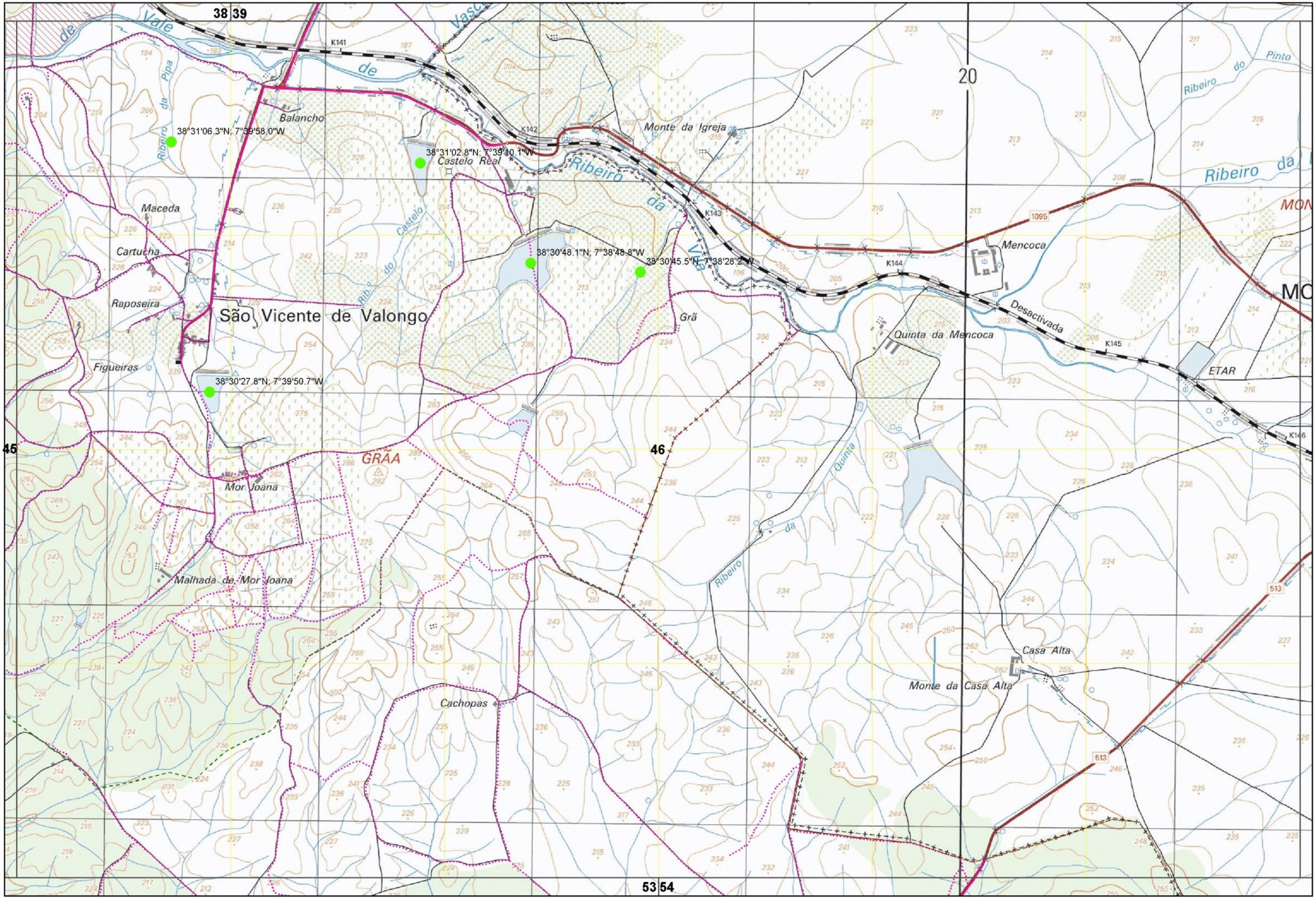

Xmin: 240000 | Ymin: 169000

CARTOGRAFIA DE APOIO À DECISÃO DO MUNICÍPIO DE ÉVORA (2020)

FOLHA 46/76

38 39

38°31'06.3"N; 7°39'58.0"W

38°31'02.8"N; 7°39'43.1"W

38°30'48.1"N; 7°38'48.8"W

38°30'45.5"N; 7°38'28.2"W

38°30'27.8"N; 7°39'50.7"W

45

46

53 54

Xmin: 240000 | Ymin: 169000

CARTOGRAFIA DE APOIO À DECISÃO DO MUNICÍPIO DE ÉVORA (2020)

FOLHA 46/76

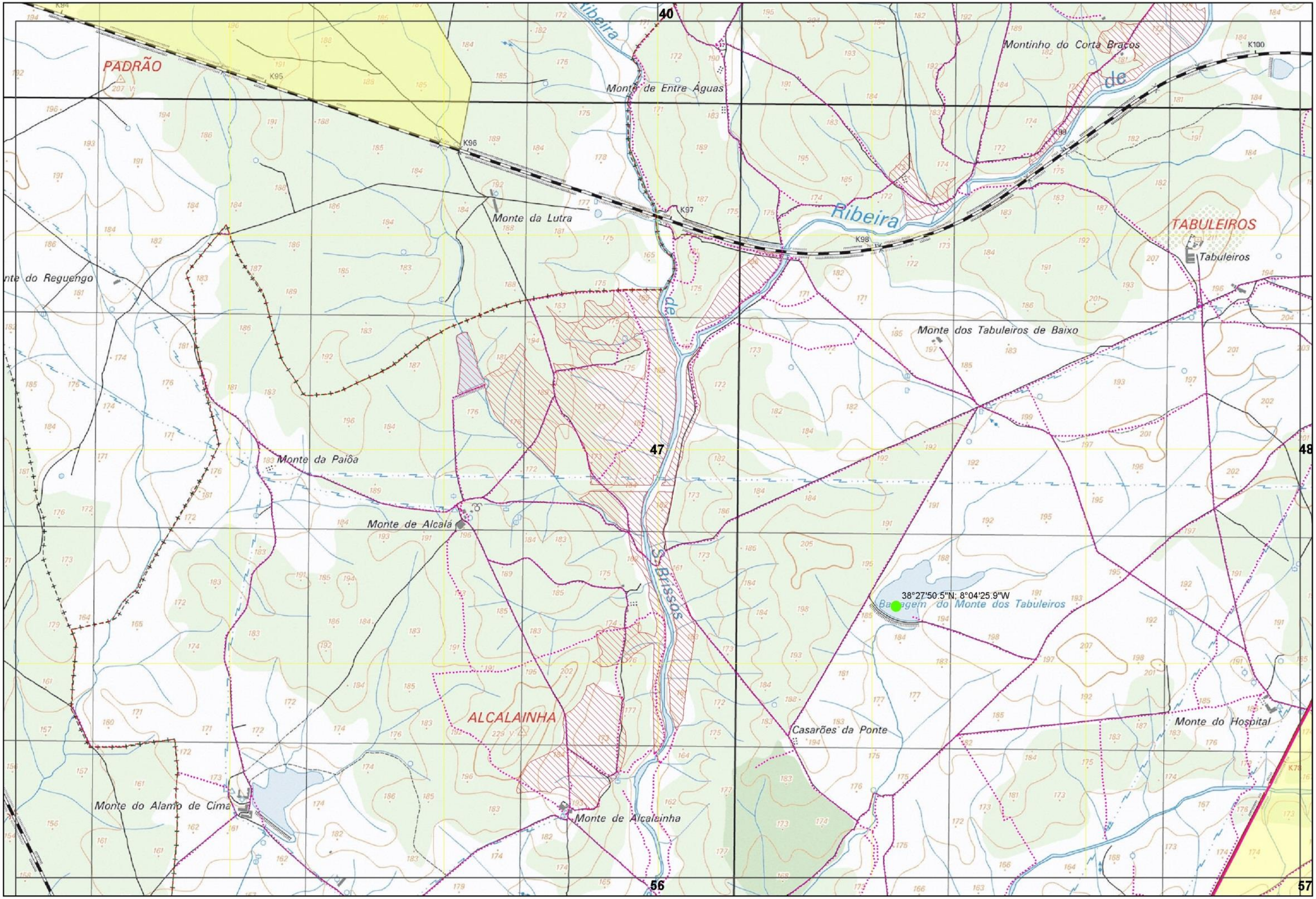

Xmin: 201000 | Ymin: 165000

CARTOGRAFIA DE APOIO À DECISÃO DO MUNICÍPIO DE ÉVORA (2020)

FOLHA 47/76

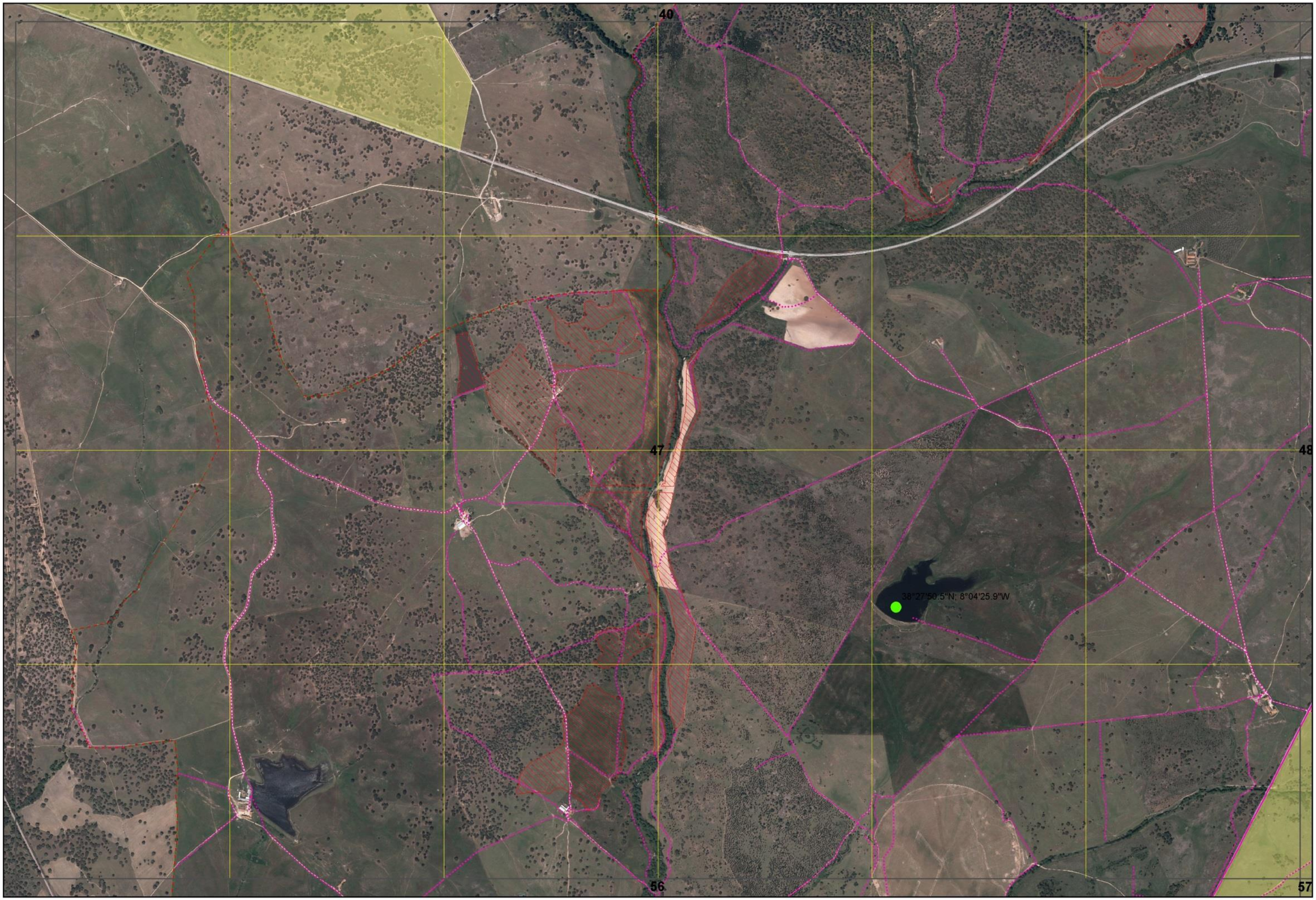

Xmin: 201000 | Ymin: 165000

CARTOGRAFIA DE APOIO À DECISÃO DO MUNICÍPIO DE ÉVORA (2020)

FOLHA 47/76

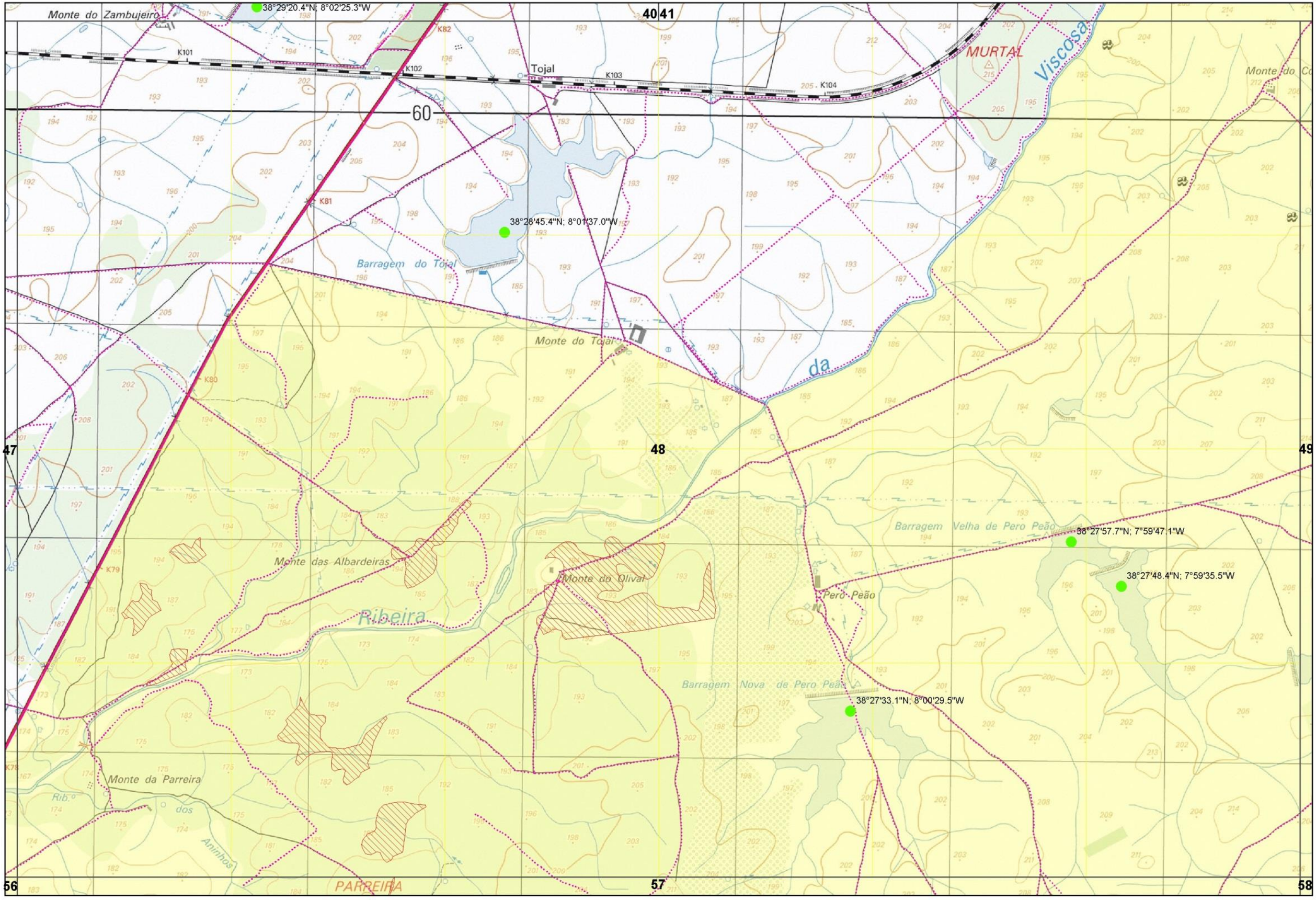

Xmin: 207000 | Ymin: 165000

CARTOGRAFIA DE APOIO À DECISÃO DO MUNICÍPIO DE ÉVORA (2020)

FOLHA 48/76

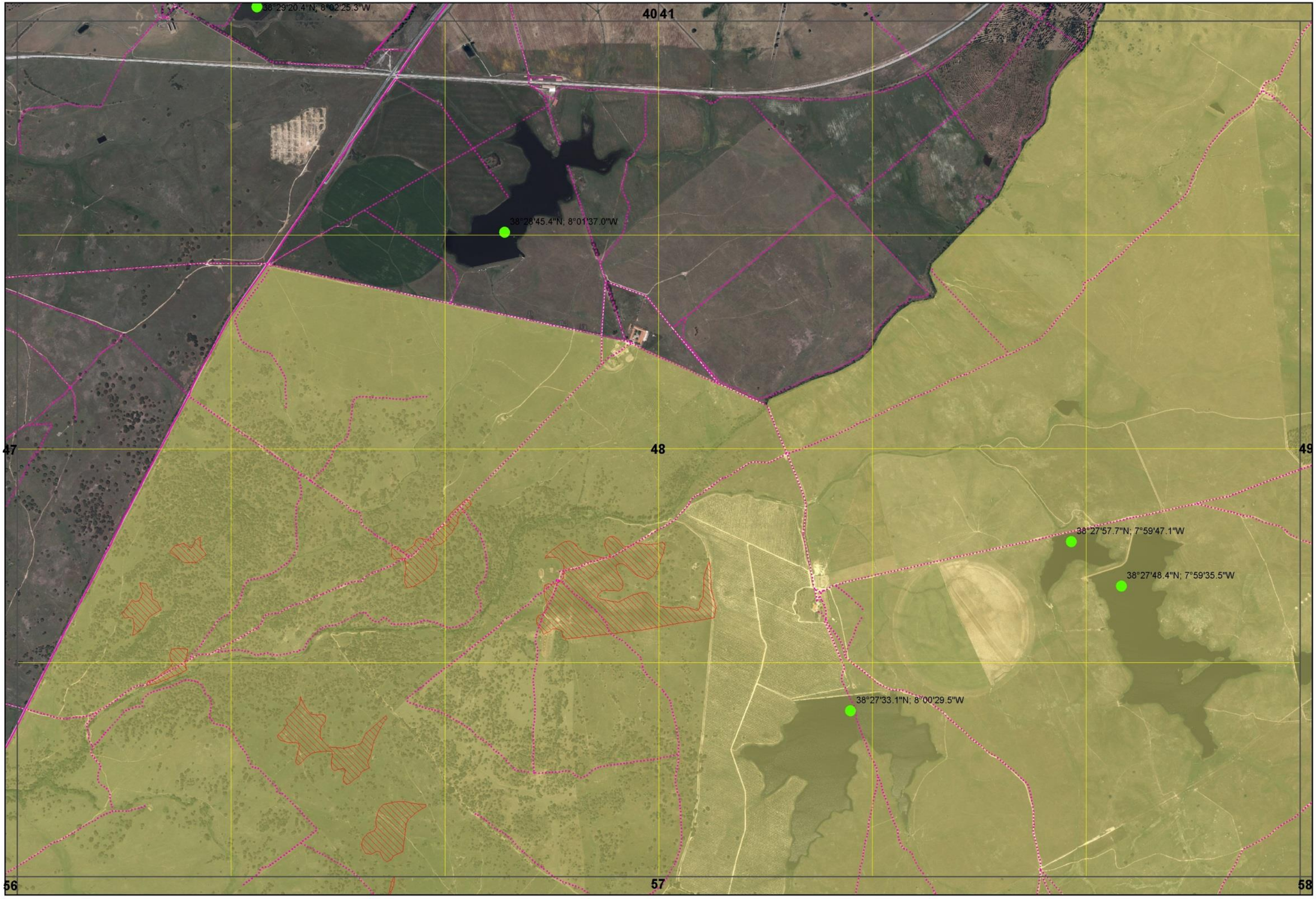

Xmin: 207000 | Ymin: 165000

CARTOGRAFIA DE APOIO À DECISÃO DO MUNICÍPIO DE ÉVORA (2020)

FOLHA 48/76

41 42

38°29'17.5"N; 7°56'34.2"W

Casas Velhas

60

Zambujal do Conde

BARROQUEIRA

Barroqueira

Xarrama

Monte das Casas Velhas

Monte do Seixo

48 49 50

38°28'04.7"N; 7°57'15.7"W

Barragem do Zambujal do Conde

Monte da Magalhoa

Rio

Sitima

38°27'39.3"N; 7°59'00.5"W

Monte do Zambujeiro

Maceda

Souséis

57 58 59

Xmin: 213000 | Ymin: 165000

CARTOGRAFIA DE APOIO À DECISÃO DO MUNICÍPIO DE ÉVORA (2020)

FOLHA 49/76

41 42

38°29'17.5"N; 7°56'31.2"W

48 49 50

38°28'04.7"N; 7°57'15.7"W

38°27'39.3"N; 7°59'00.5"W

57 58 59

Xmin: 213000 | Ymin: 165000

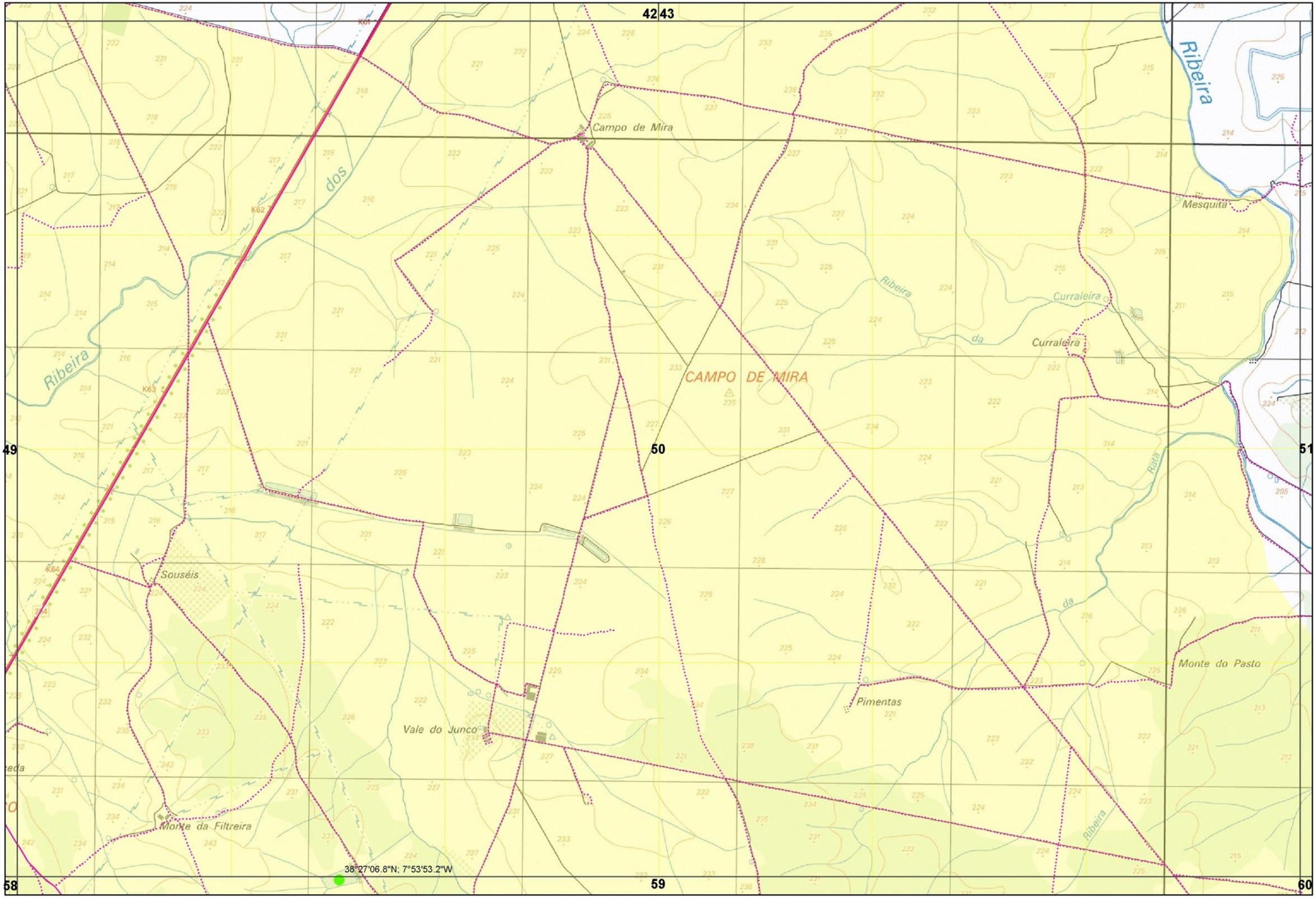

Xmin: 219000 | Ymin: 165000

CARTOGRAFIA DE APOIO À DECISÃO DO MUNICÍPIO DE ÉVORA (2020)

42 43

49 50 51

58 59 60

38°27'06.8"N; 7°53'53.2"W

Xmin: 219000 | Ymin: 165000

CARTOGRAFIA DE APOIO À DECISÃO DO MUNICÍPIO DE ÉVORA (2020)

FOLHA 50/76

Monte da Igreja
Cerro do Boi
Borrazeiros
Barracão da Azambuja
Azambuja
Poço da Marmeleira
AZAMBUJA
da
dos
Quartos
Anta
Cabacinhitos
Negaça
Freixos
38°27'45.7"N, 7°49'07.0"W
Monte Serra da Espinheira
Monte do Russo
Monte do Gabriel
Monte da Sardinha
Monte do Limpinho
Monte do Parreira
Vale Diogo do Campo
60
50
51
52
59
61

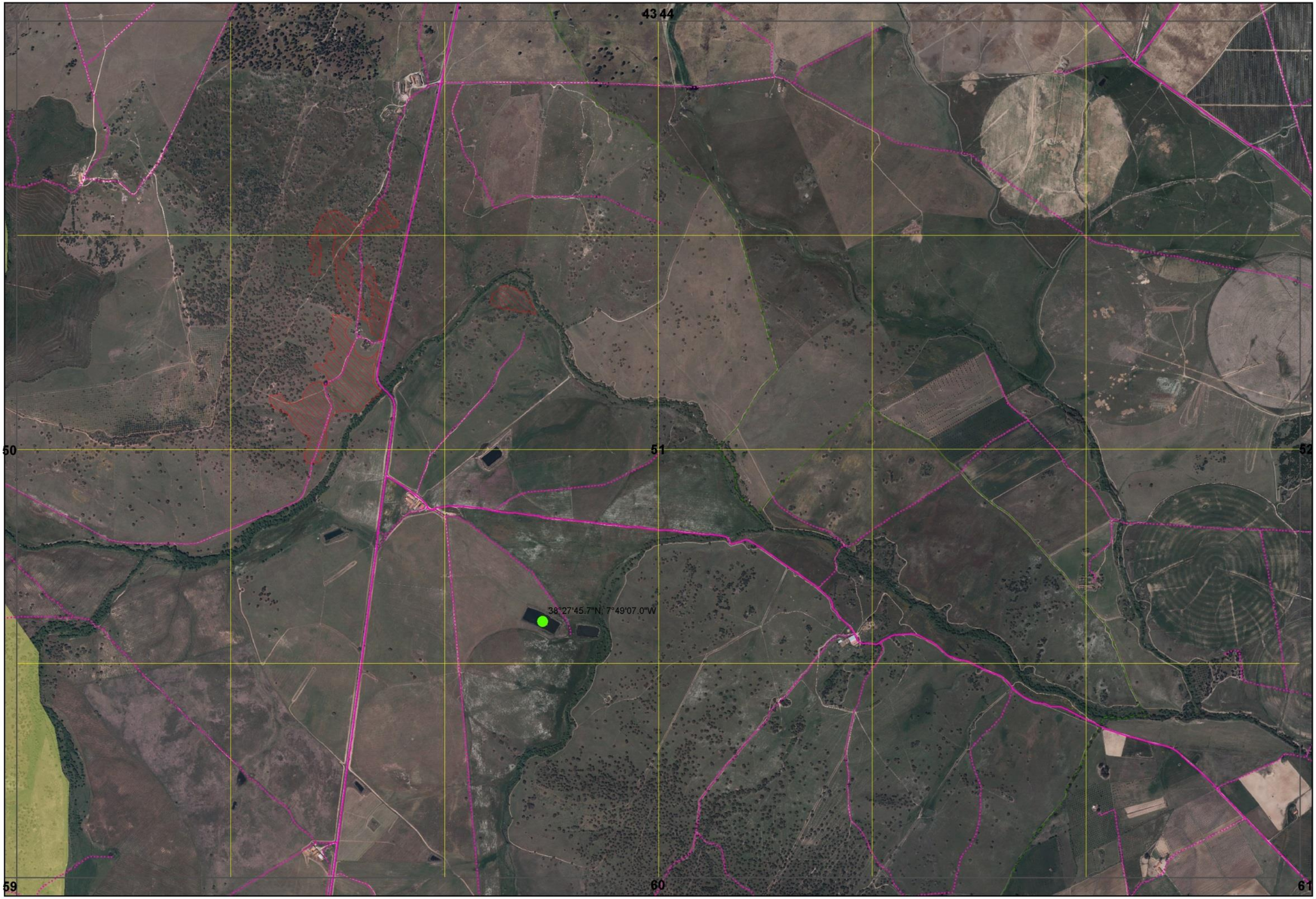

Xmin: 225000 | Ymin: 165000

CARTOGRAFIA DE APOIO À DECISÃO DO MUNICÍPIO DE ÉVORA (2020)

ço da Talisca

Monte dos Carvalhos

RAPOSO

Cabida da Raposa

K283

Monte do Cume

S. Manços

K284

Monte do Gavião

M.te do Álamo do Gavião

Ribeira

Monte dos Cun

Moinho de Vento

Monte da Mesquita

Monte do Casão

K1

K2

K3

M.te de Santa Maria

Quinta de Dom Pedro

Álamo da Horta

Horta do Álamo

K285

SÃO MANÇOS

CASÃO

Casa dos Arrifes

M.te do Outeiro

Monte da Palmeira

Monte do Olival

K286

M.te da Agulha

Monte do Moinho

M.te do José das Vacas

M.te da Anta

ETAR

Monte Novo das Oliveiras

Monte do Vale Vazio

Serra de Baixo

Monte do Gaspar

PALANQUE

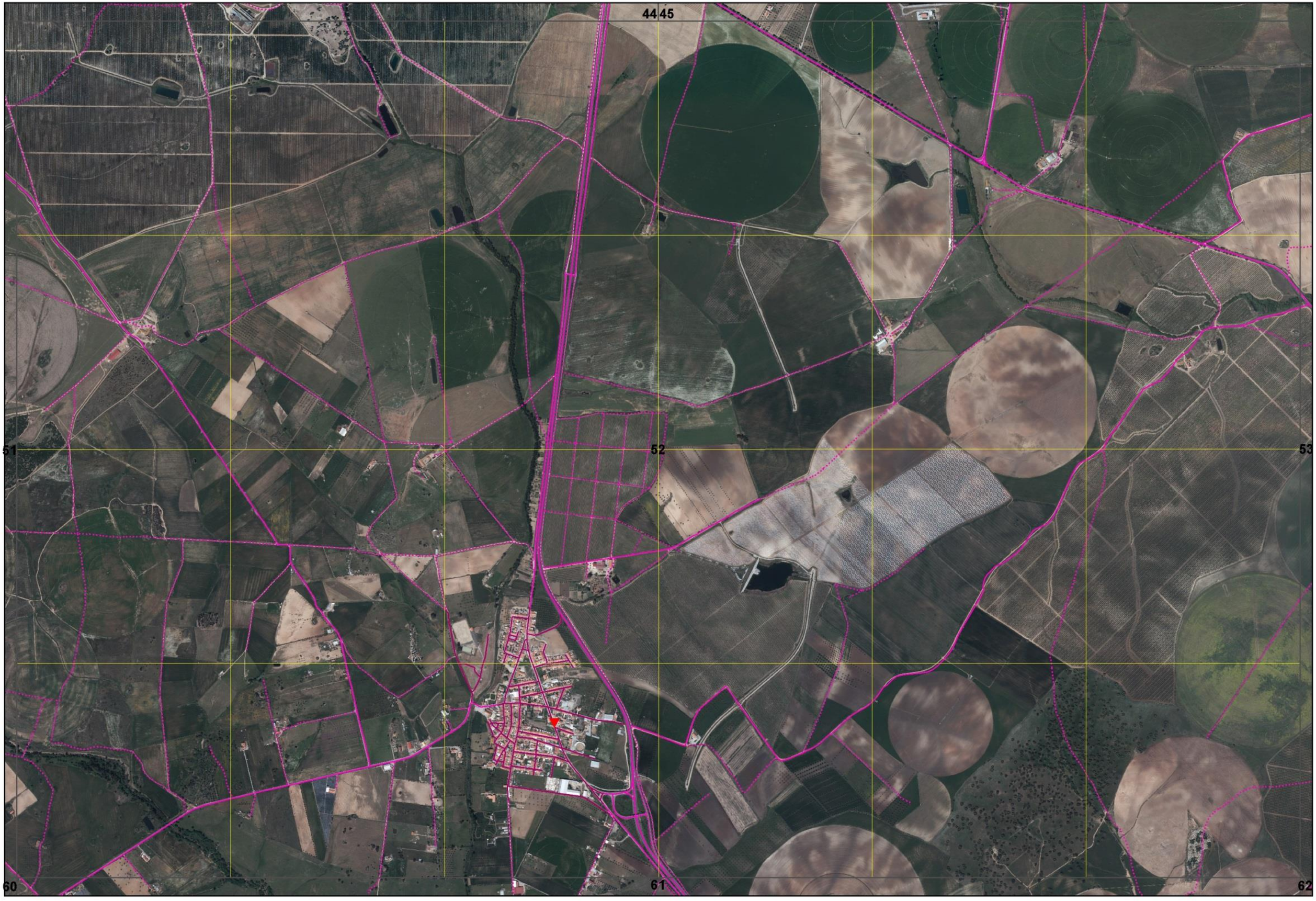

Xmin: 231000 | Ymin: 165000

CARTOGRAFIA DE APOIO À DECISÃO DO MUNICÍPIO DE ÉVORA (2020)

FOLHA 52/76

45 46

52 53 54

61 62 63

Quinta Nova

Monte das Mestras de Baixo

da Capelinha

Degebe

60

Ferreiros

38°28'44.6"N, 7°39'17.5"W

Cunqueiros

Monte da Parreira

Vale

Vale Ferreiros

do

HOSPITAL

K4

K5

K6

K7

K8

K9

K10

Horta do Albardão

Monte da Venda

M.te da Cabida da Venda

Albardão

Moinho da Ponte

Ponte do Albardão

Monte das Vinhas

Quinta do Forno

Monte da Cega

VALE DE FERREIROS

VENDINHA

S. VICENTE

(Vendinha)

Xmin:237000 | Ymin: 165000

CARTOGRAFIA DE APOIO À DECISÃO DO MUNICÍPIO DE ÉVORA (2020)

FOLHA 53/76

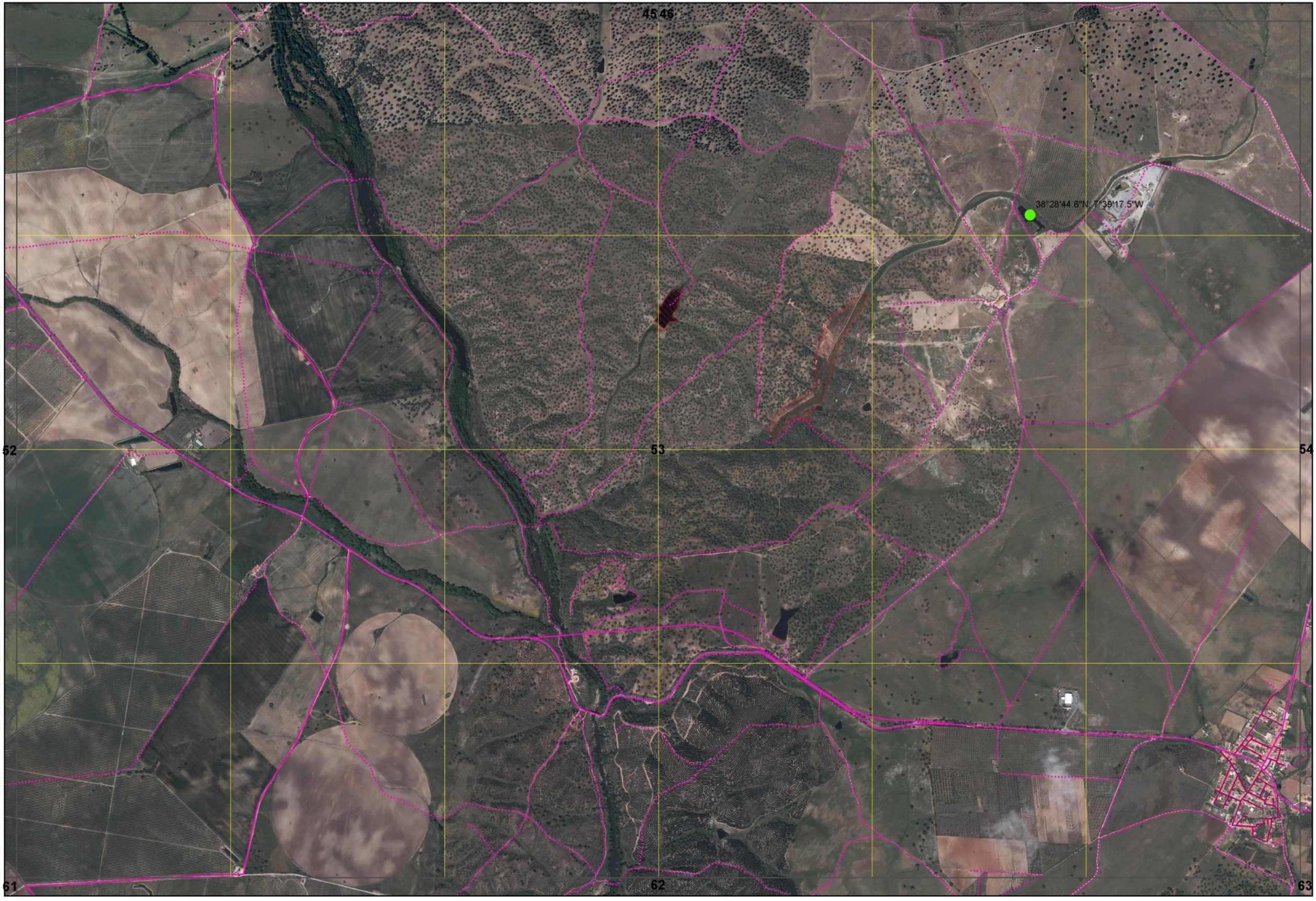

Xmin:237000 | Ymin: 165000

CARTOGRAFIA DE APOIO À DECISÃO DO MUNICÍPIO DE ÉVORA (2020)

FOLHA 53/76

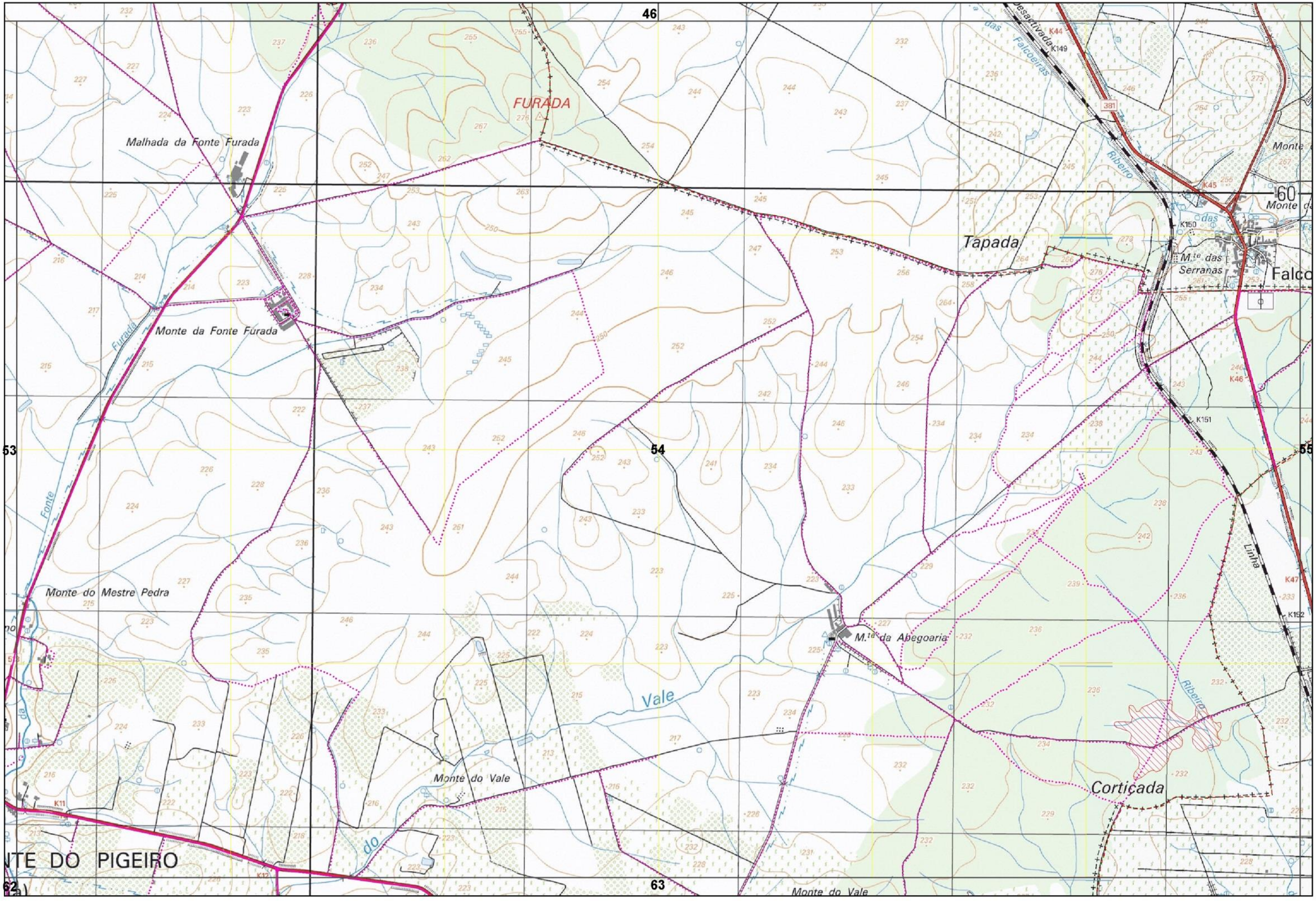

Xmin: 243000 | Ymin: 165000

CARTOGRAFIA DE APOIO À DECISÃO DO MUNICÍPIO DE ÉVORA (2020)

FOLHA 54/76

Xmin: 243000 | Ymin: 165000

CARTOGRAFIA DE APOIO À DECISÃO DO MUNICÍPIO DE ÉVORA (2020)

FOLHA 54/76

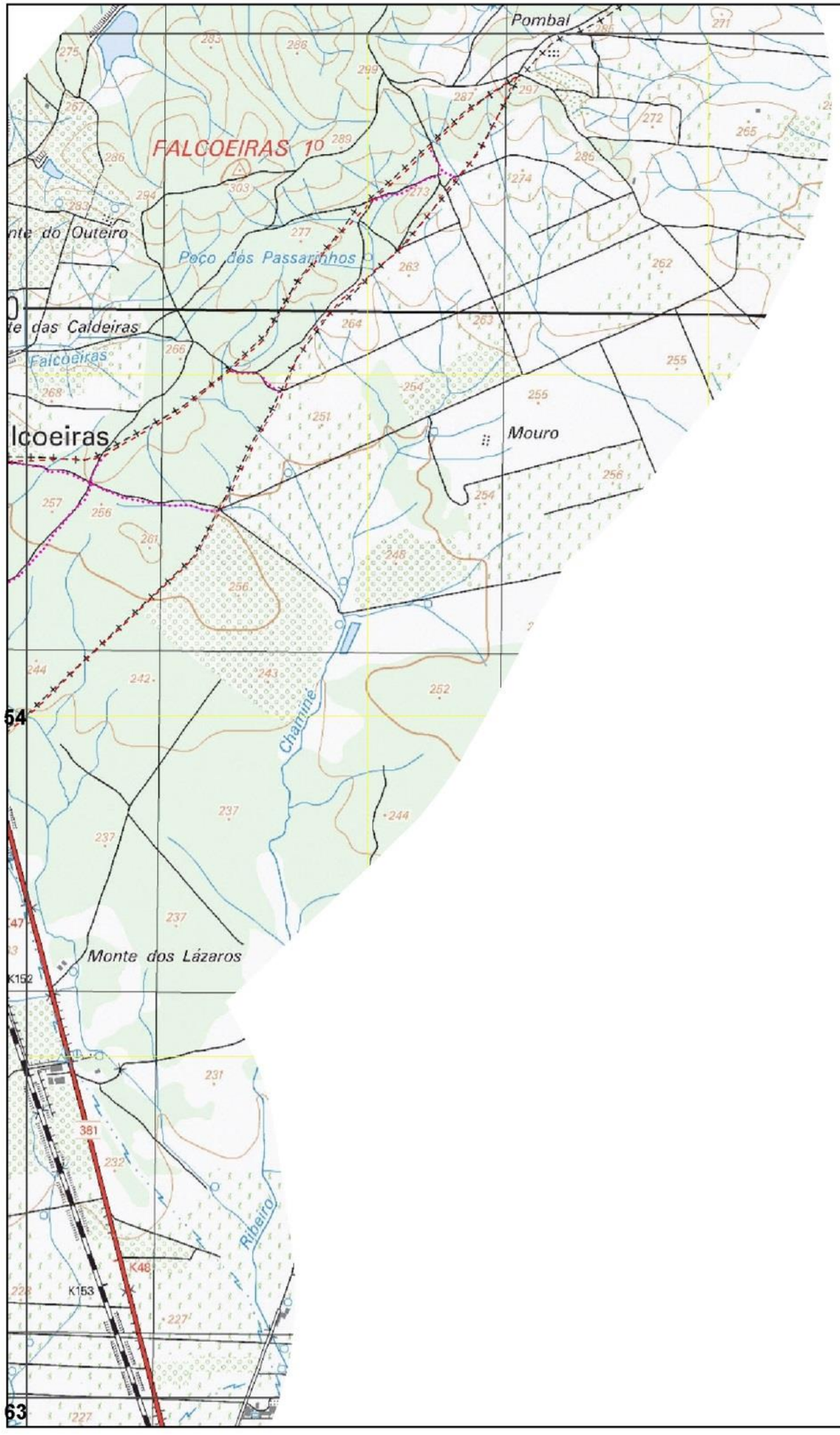

Xmin: 249000 | Ymin: 165000

CARTOGRAFIA DE APOIO À DECISÃO DO MUNICÍPIO DE ÉVORA (2020)

FOLHA 55/76

54

55

63

Xmin: 249000 | Ymin: 165000

CARTOGRAFIA DE APOIO À DECISÃO DO MUNICÍPIO DE ÉVORA (2020)

FOLHA 55/76

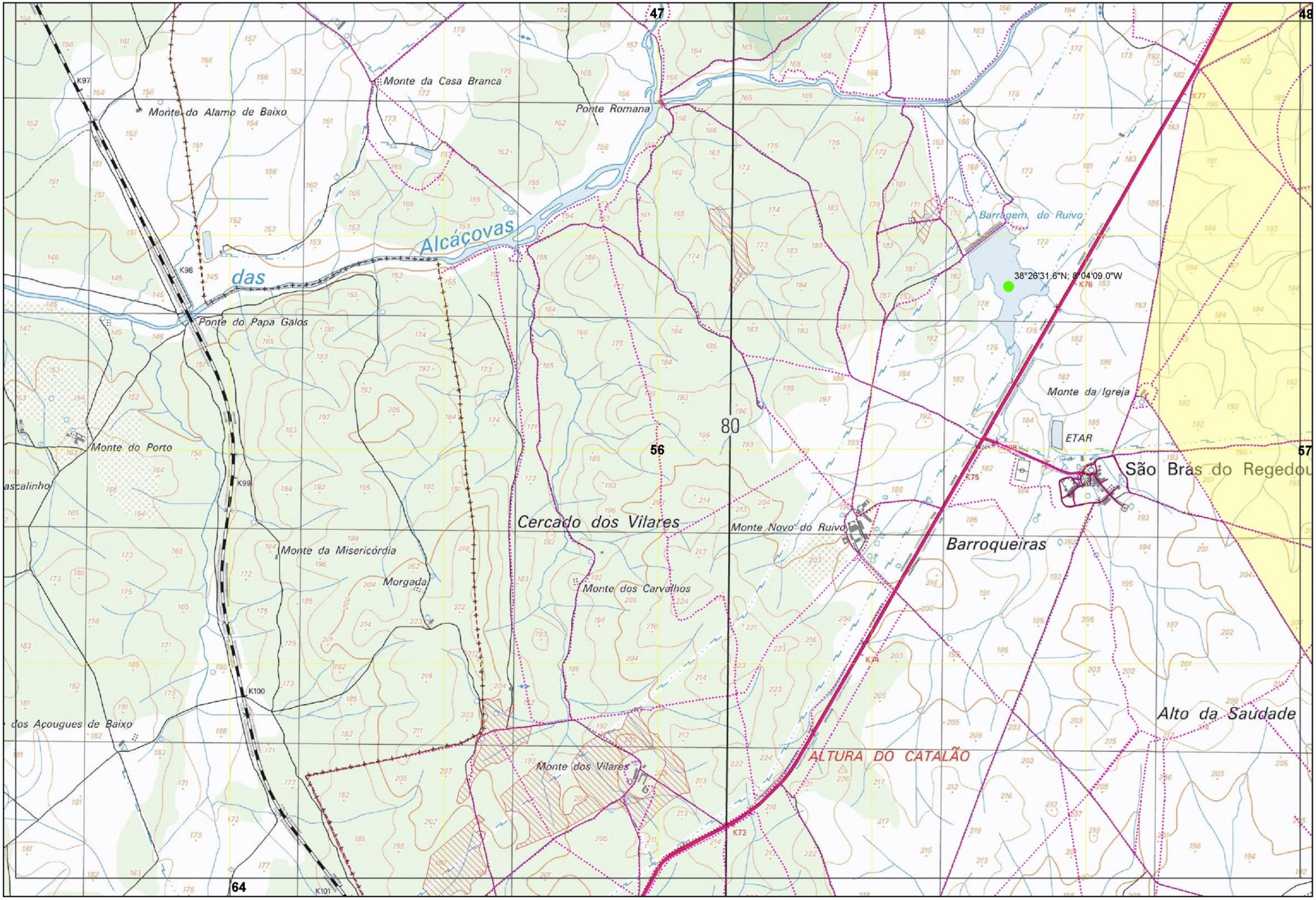

Xmin: 201000 | Ymin: 161000

CARTOGRAFIA DE APOIO À DECISÃO DO MUNICÍPIO DE ÉVORA (2020)

FOLHA 56/76

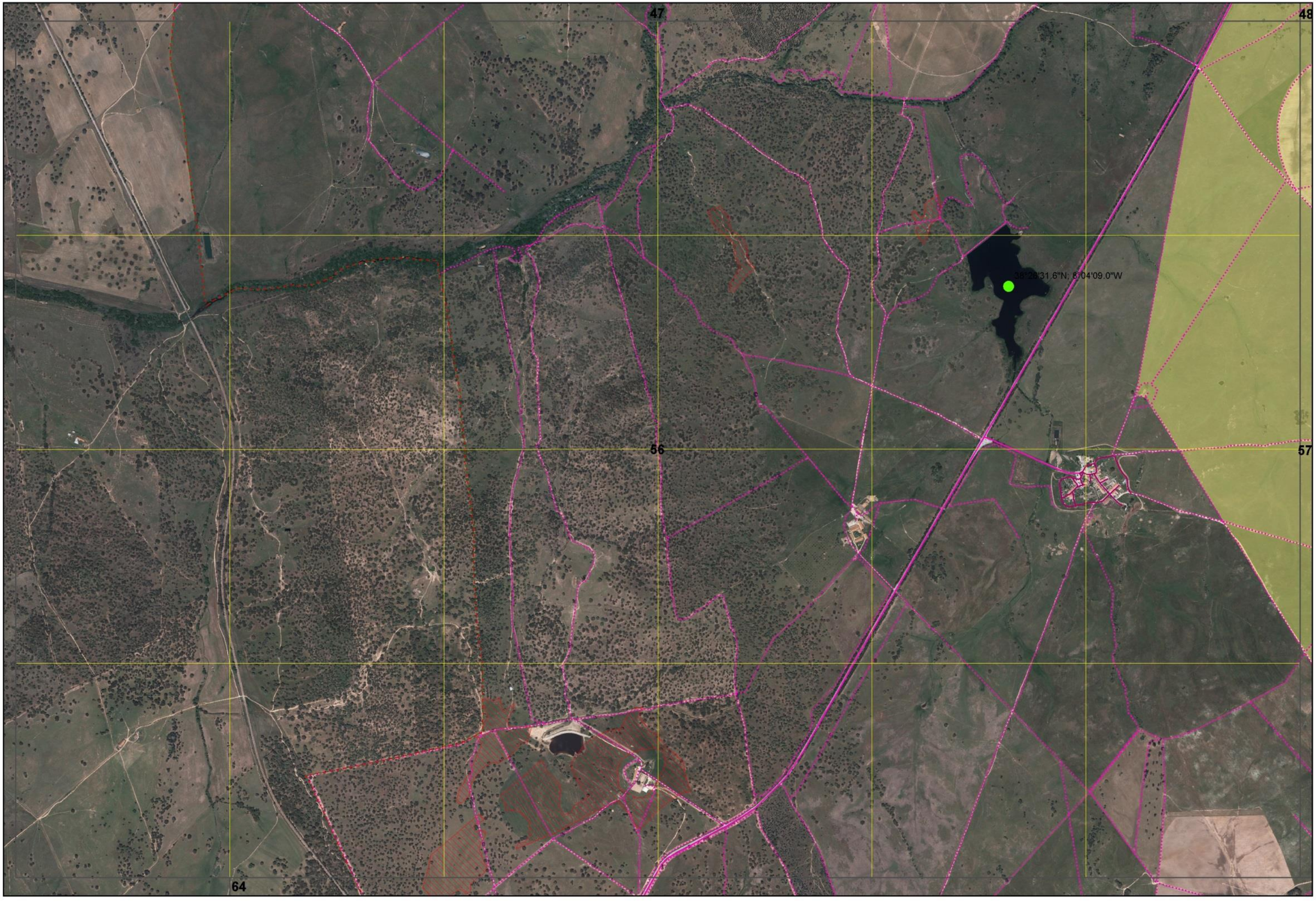

Xmin: 201000 | Ymin: 161000

CARTOGRAFIA DE APOIO À DECISÃO DO MUNICÍPIO DE ÉVORA (2020)

FOLHA 56/76

47 48 49

PARREIRA

Barragem da Bala

Monte Novo da Cachola

38°26'43.5"N; 8°02'32.2"W

BARROCO

Monte da Cachola

Monte da Bidueira

Monte da Bala

56 57 58

douro

Malhada da Bidueira

Monte do Marnel

64 65

Xmin: 207000 | Ymin: 161000

CARTOGRAFIA DE APOIO À DECISÃO DO MUNICÍPIO DE ÉVORA (2020)

FOLHA 57/76

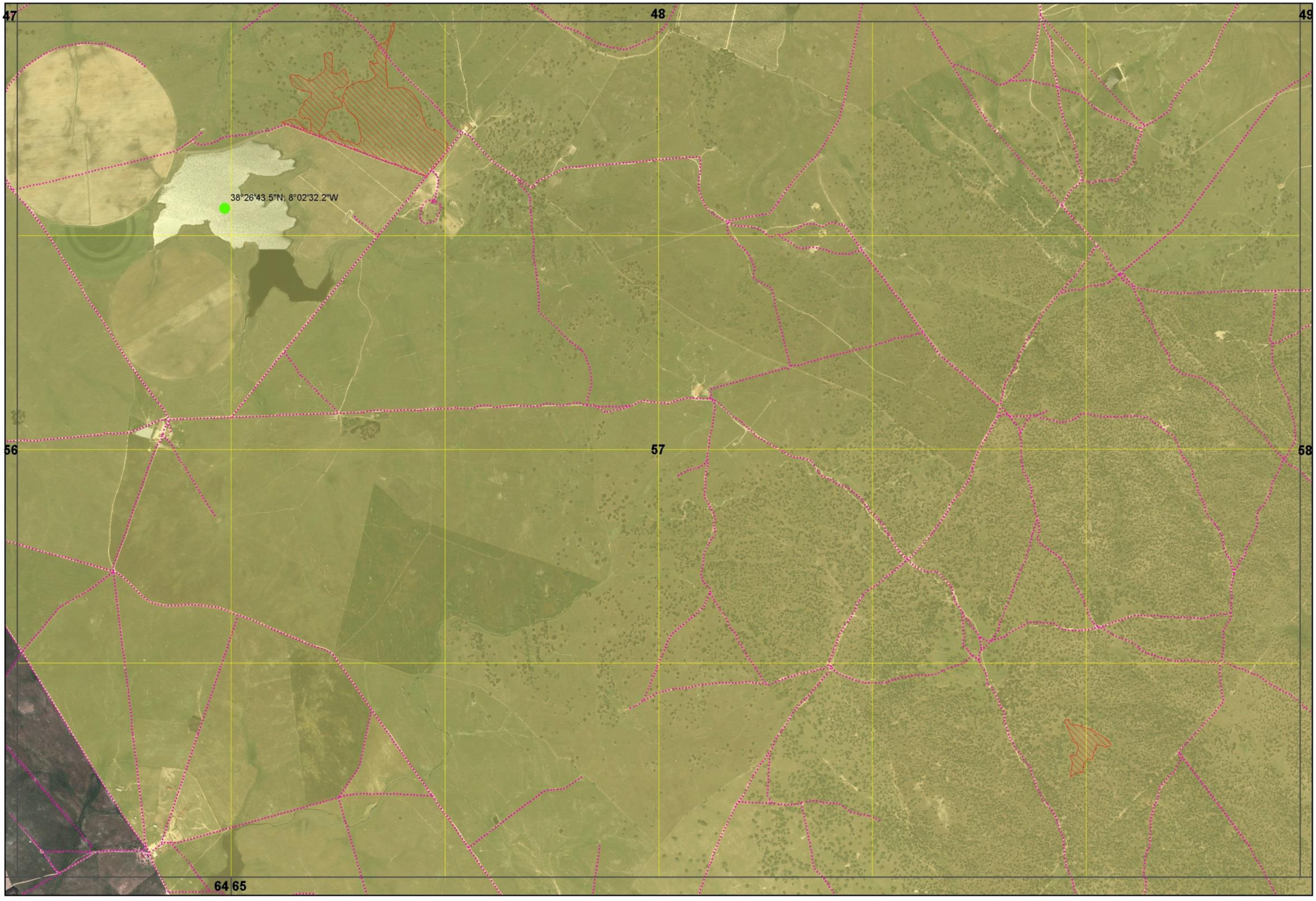

Xmin: 207000 | Ymin: 161000

CARTOGRAFIA DE APOIO À DECISÃO DO MUNICÍPIO DE ÉVORA (2020)

FOLHA 57/76

48 49 50

57 58 59

65 66

Monte da Camoeira

CAMOEIRA

38°26'13.8"N; 7°58'15.5"W

Barragem da Camoeira

90

Carrasqueira

Vale da Asseada

Monte da Asseada

Poço do Vale Rascão

K66

K67

K68

Ribeira dos

Outeiro

do

Azenha do Silveira

Monte Novo da Estrada

38°25'28.5"N; 7°57'16.6"W

Barragem do Monte Novo da Estrada

Xarrama

K69

K70

Ribeira

Monte da Silveira

38°25'30.4"N; 7°56'06.7"W

LOBO

38°25'31.9"N; 7°54'54.9"W

38°25'14.5"N; 7°56'07.1"W

Torre do Lobo

Xmin: 213000 | Ymin: 161000

CARTOGRAFIA DE APOIO À DECISÃO DO MUNICÍPIO DE ÉVORA (2020)

FOLHA 58/76

48 49 50

38°26'13.8"N; 7°58'15.5"W

57 58 59

38°25'28.5"N; 7°57'16.6"W

38°25'30.4"N; 7°56'06.7"W

38°25'31.9"N; 7°54'54.9"W

38°25'14.5"N; 7°56'07.1"W

65 66

Xmin: 213000 | Ymin: 161000

CARTOGRAFIA DE APOIO À DECISÃO DO MUNICÍPIO DE ÉVORA (2020)

FOLHA 58/76

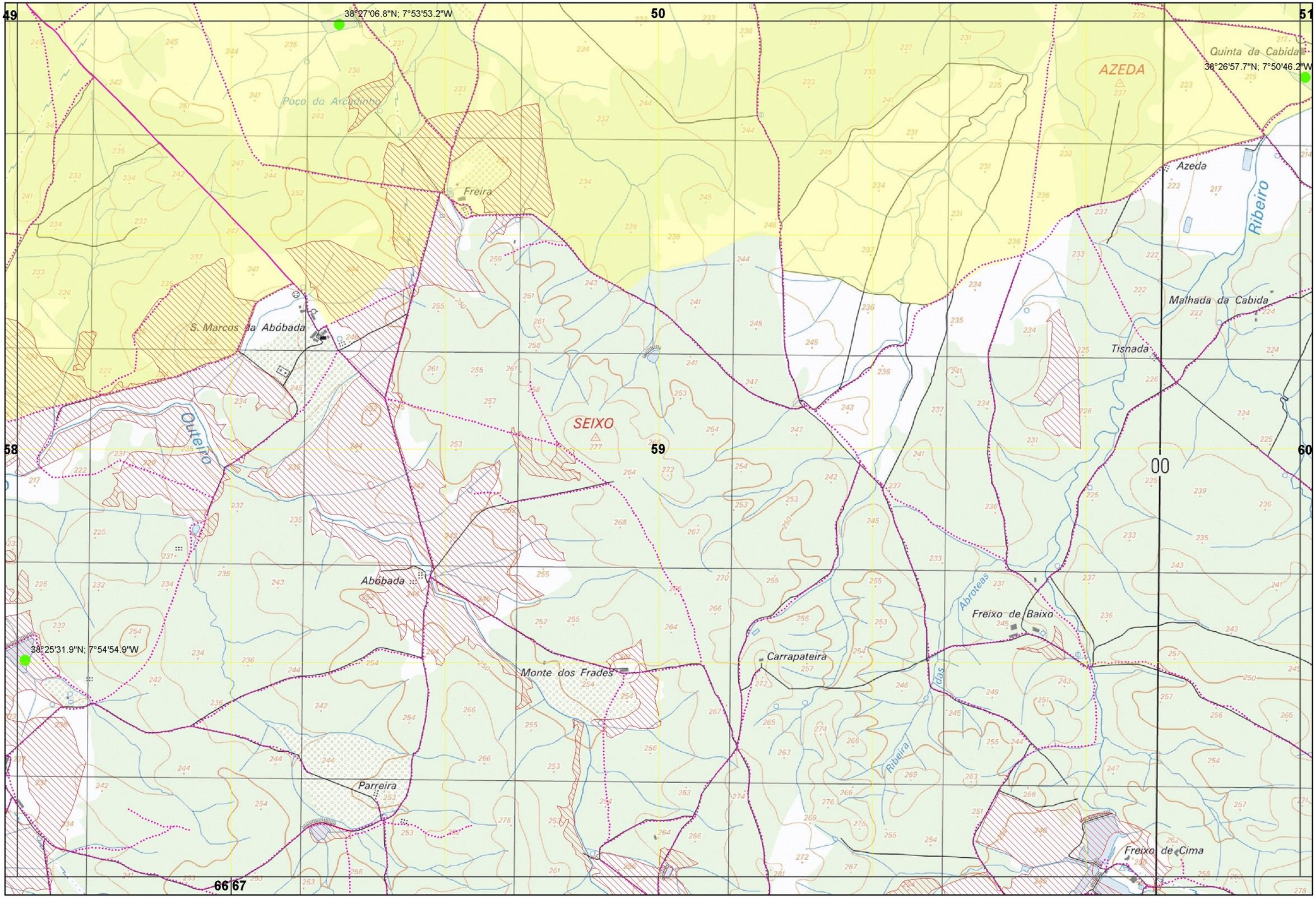

Xmin: 219000 | Ymin: 161000

CARTOGRAFIA DE APOIO À DECISÃO DO MUNICÍPIO DE ÉVORA (2020)

FOLHA 59/76

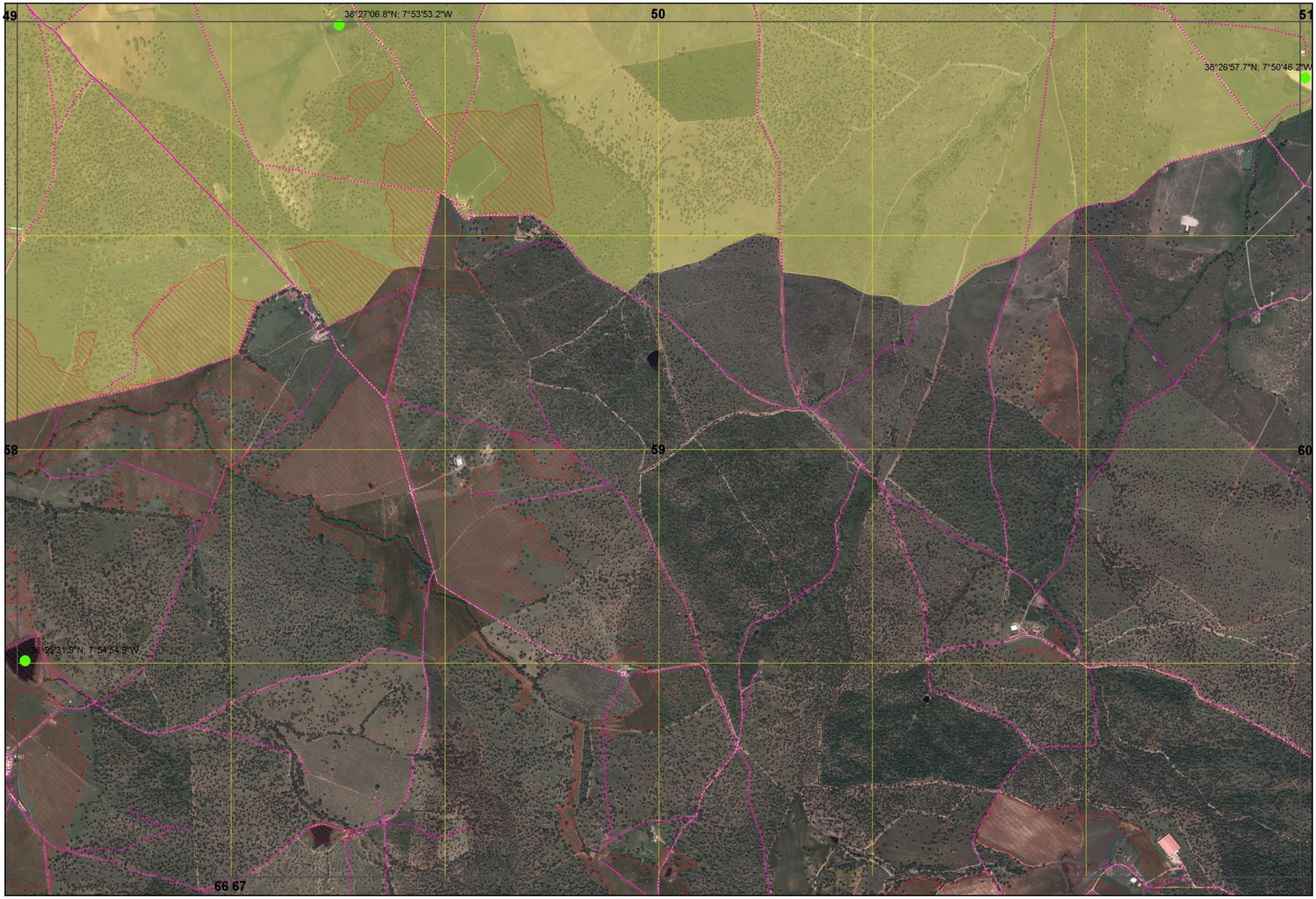

Xmin: 219000 | Ymin: 161000

CARTOGRAFIA DE APOIO À DECISÃO DO MUNICÍPIO DE ÉVORA (2020)

FOLHA 59/76

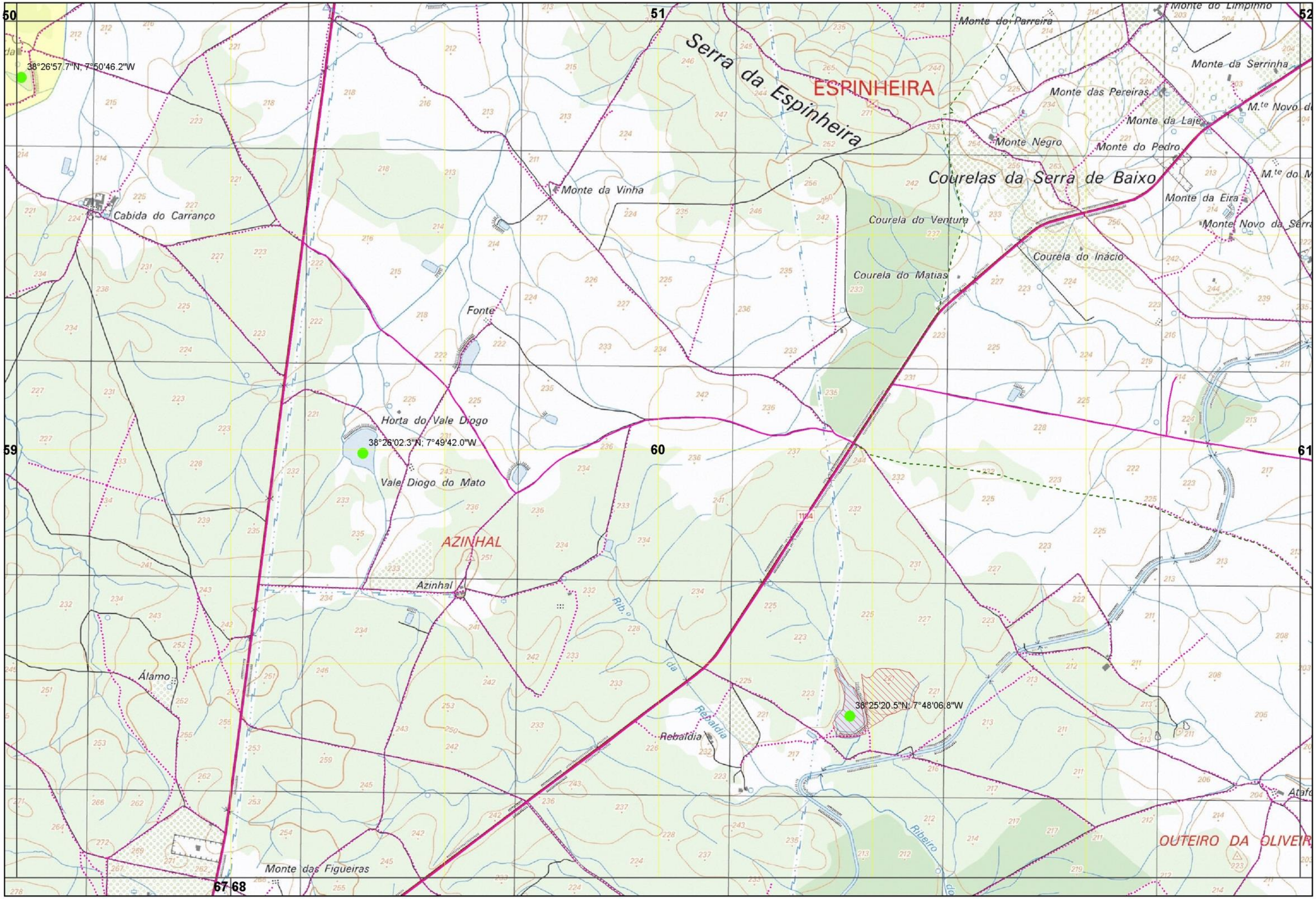

Xmin: 225000 | Ymin: 161000

CARTOGRAFIA DE APOIO À DECISÃO DO MUNICÍPIO DE ÉVORA (2020)

FOLHA 60/76

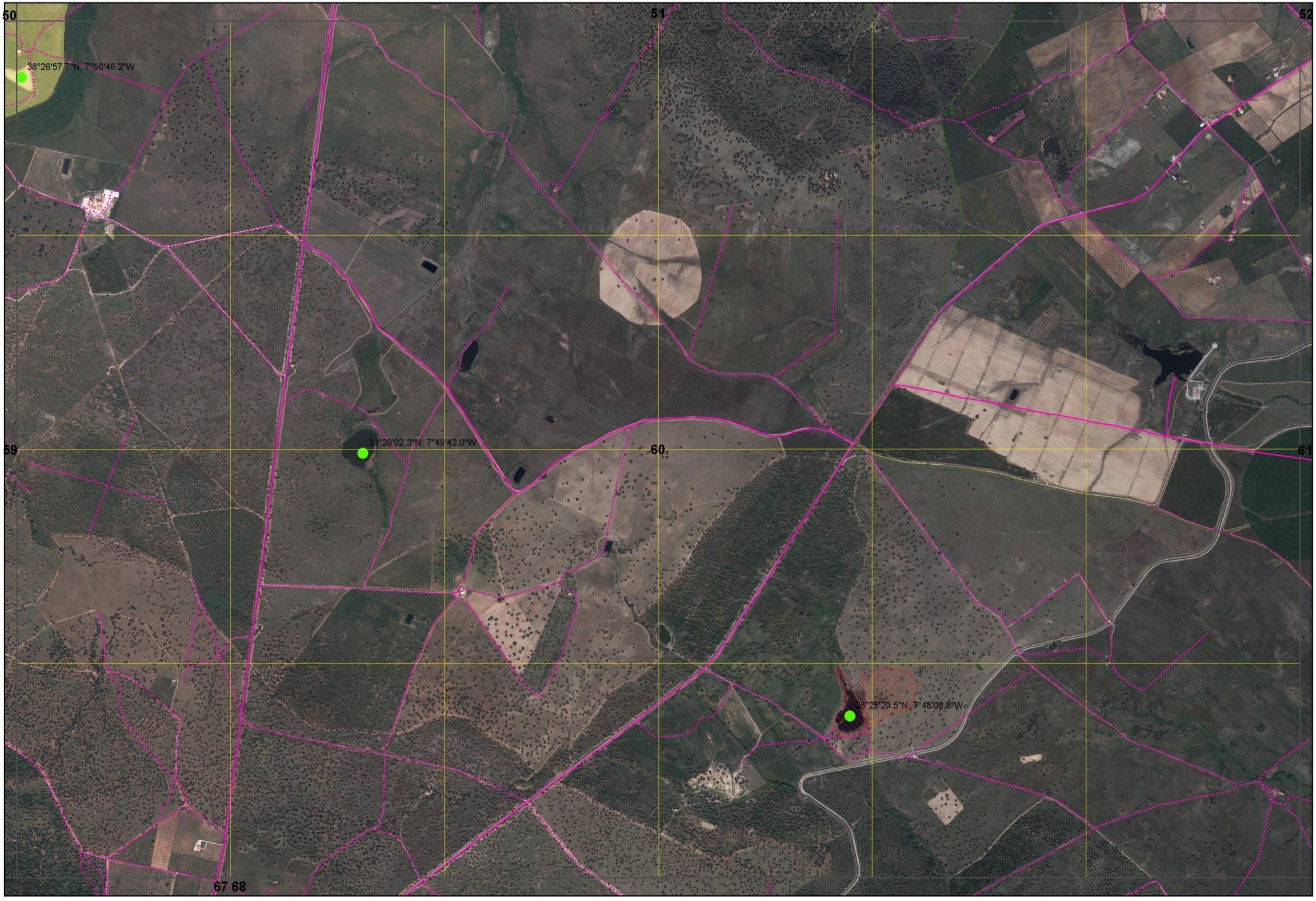

Xmin: 225000 | Ymin: 161000

CARTOGRAFIA DE APOIO À DECISÃO DO MUNICÍPIO DE ÉVORA (2020)

FOLHA 60/76

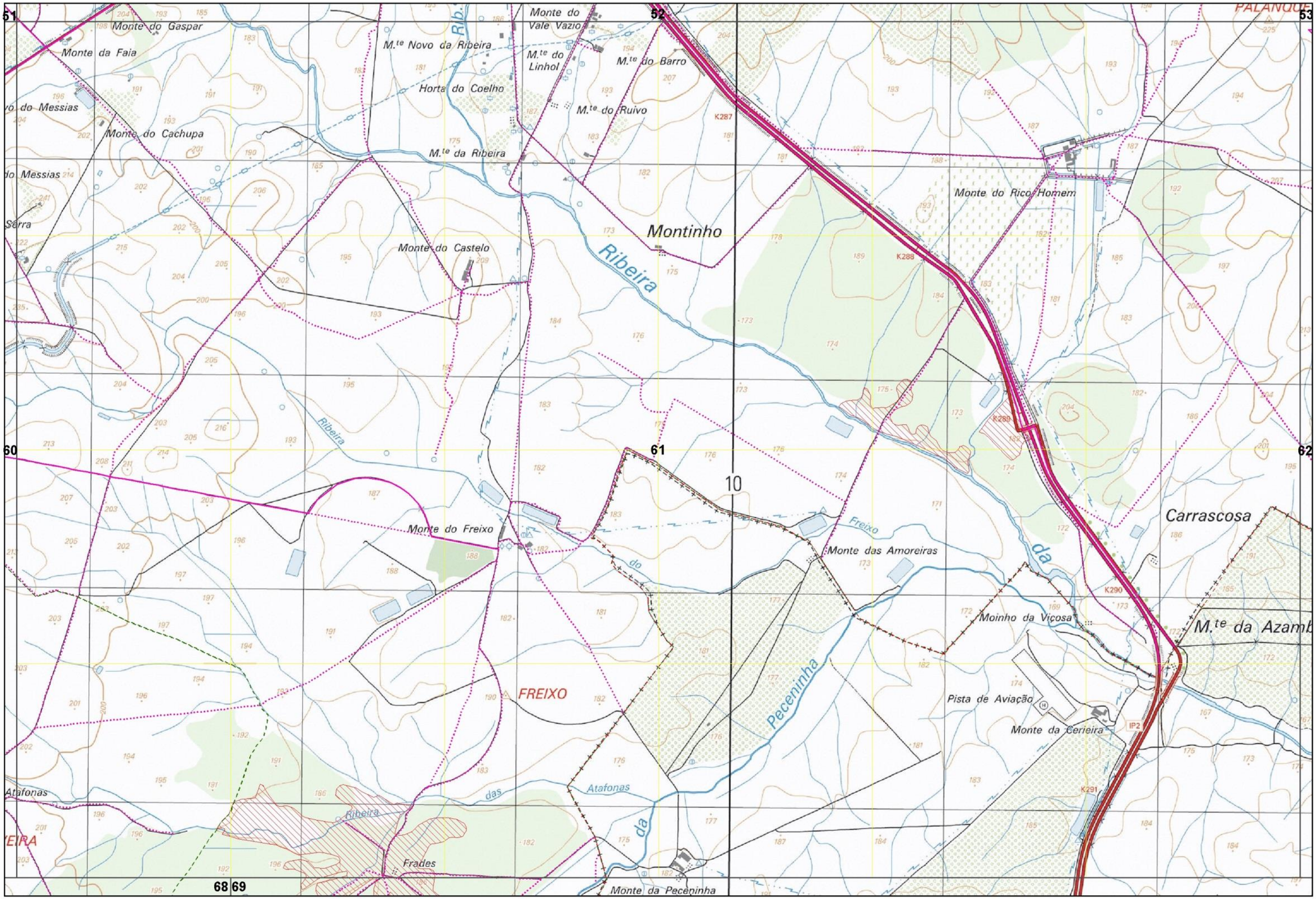

Xmin: 231000 | Ymin: 161000

CARTOGRAFIA DE APOIO À DECISÃO DO MUNICÍPIO DE ÉVORA (2020)

FOLHA 61/76

51 52 53

60 61 62

68 69

Xmin: 231000 | Ymin: 161000

CARTOGRAFIA DE APOIO À DECISÃO DO MUNICÍPIO DE ÉVORA (2020)

FOLHA 61/76

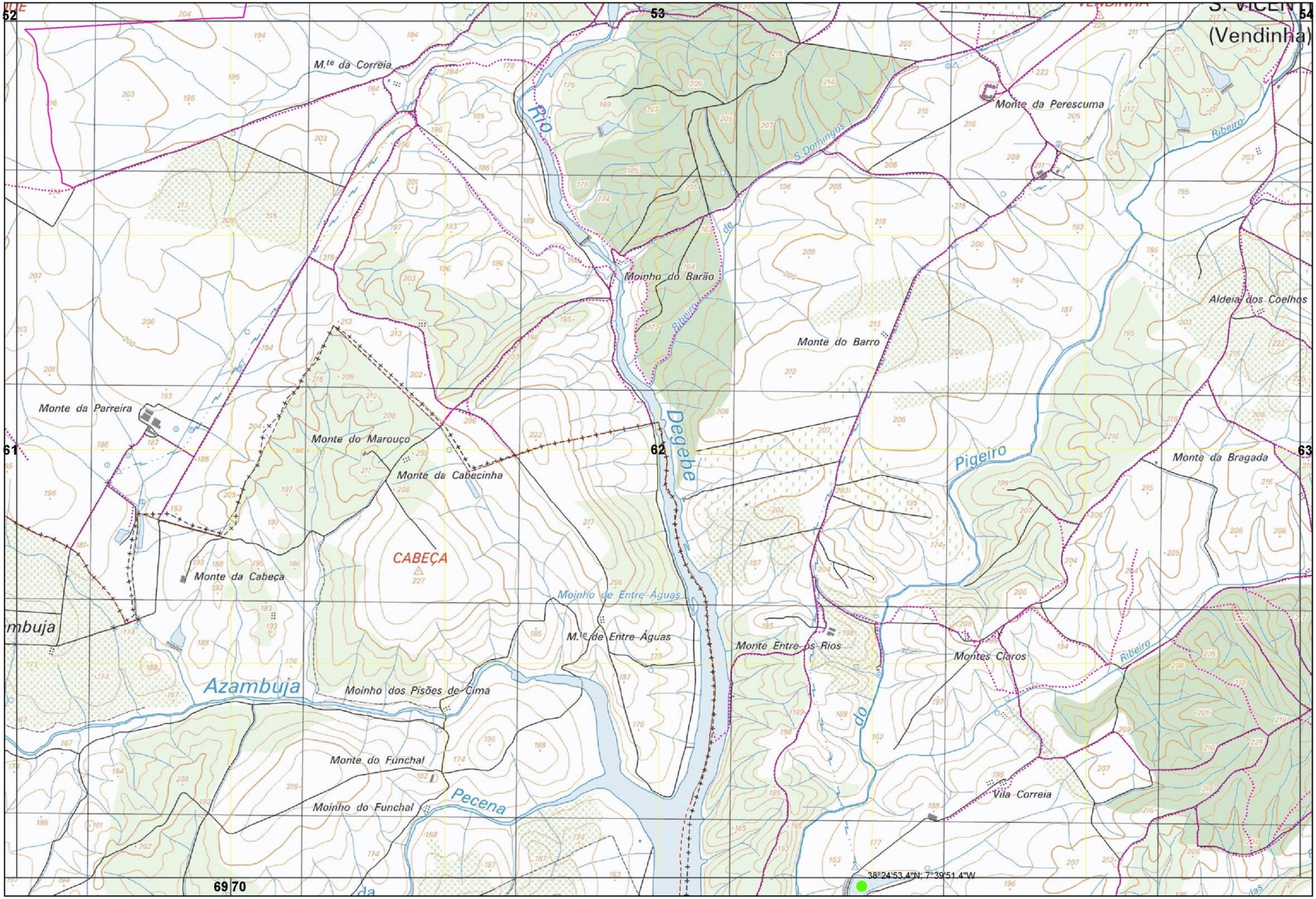

Xmin: 237000 | Ymin: 161000

CARTOGRAFIA DE APOIO À DECISÃO DO MUNICÍPIO DE ÉVORA (2020)

FOLHA 62/76

52 53 54

61 62 63

69 70

38°24'53.4"N; 7°39'51.4"W

Xmin: 237000 | Ymin: 161000

CARTOGRAFIA DE APOIO À DECISÃO DO MUNICÍPIO DE ÉVORA (2020)

FOLHA 62/76

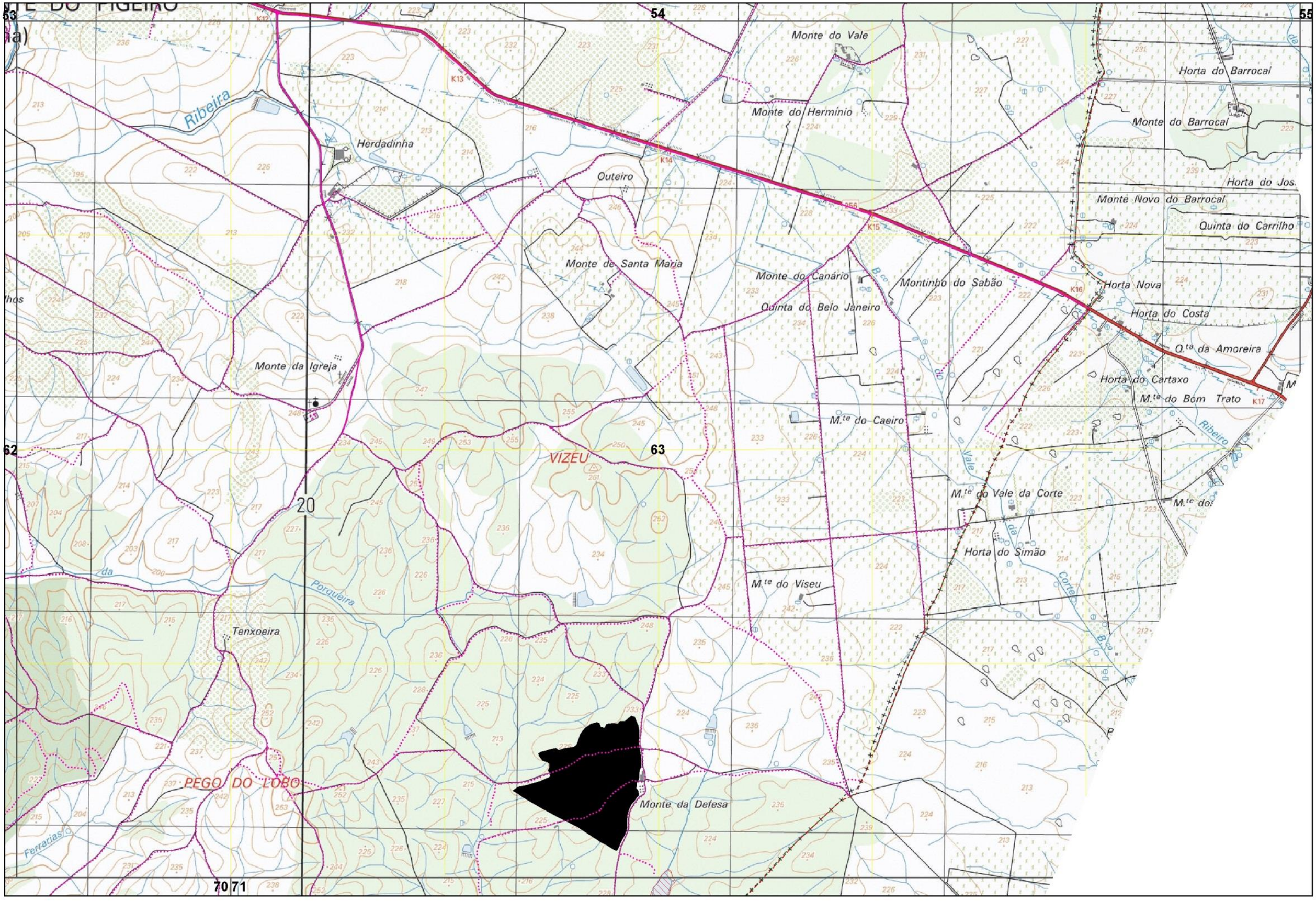

Xmin: 243000 | Ymin: 161000

CARTOGRAFIA DE APOIO À DECISÃO DO MUNICÍPIO DE ÉVORA (2020)

FOLHA 63/76

53

54

55

62

63

70 71

Xmin: 243000 | Ymin: 161000

CARTOGRAFIA DE APOIO À DECISÃO DO MUNICÍPIO DE ÉVORA (2020)

FOLHA 63/76

56 57

K101

K72

Monte das Oliveiras

K102

Alcáçovas

Estação de Caminho de Ferro de Alcáçovas

K6

K5

38°24'17.1"N; 8°04'35.2"W

Monte das Almargias

38°24'04.6"N; 8°04'39.4"W

Regedor

K103

64

65

Ribeira

Monte das Almargias de Cima

Monte do Roncão

Monte de S.to Isidro

las Pereiras

K104

257

Almargias da Estrada

K8

das

K105

do

ALMARGIA

Almargias

K106

72

Xmin: 202000 | Ymin: 157000

CARTOGRAFIA DE APOIO À DECISÃO DO MUNICÍPIO DE ÉVORA (2020)

FOLHA 64/76

56 57

38°24'17.1"N; 8°04'35.2"W

38°24'04.6"N; 8°04'39.4"W

64

65

72

Xmin: 202000 | Ymin: 157000

CARTOGRAFIA DE APOIO À DECISÃO DO MUNICÍPIO DE ÉVORA (2020)

FOLHA 64/76

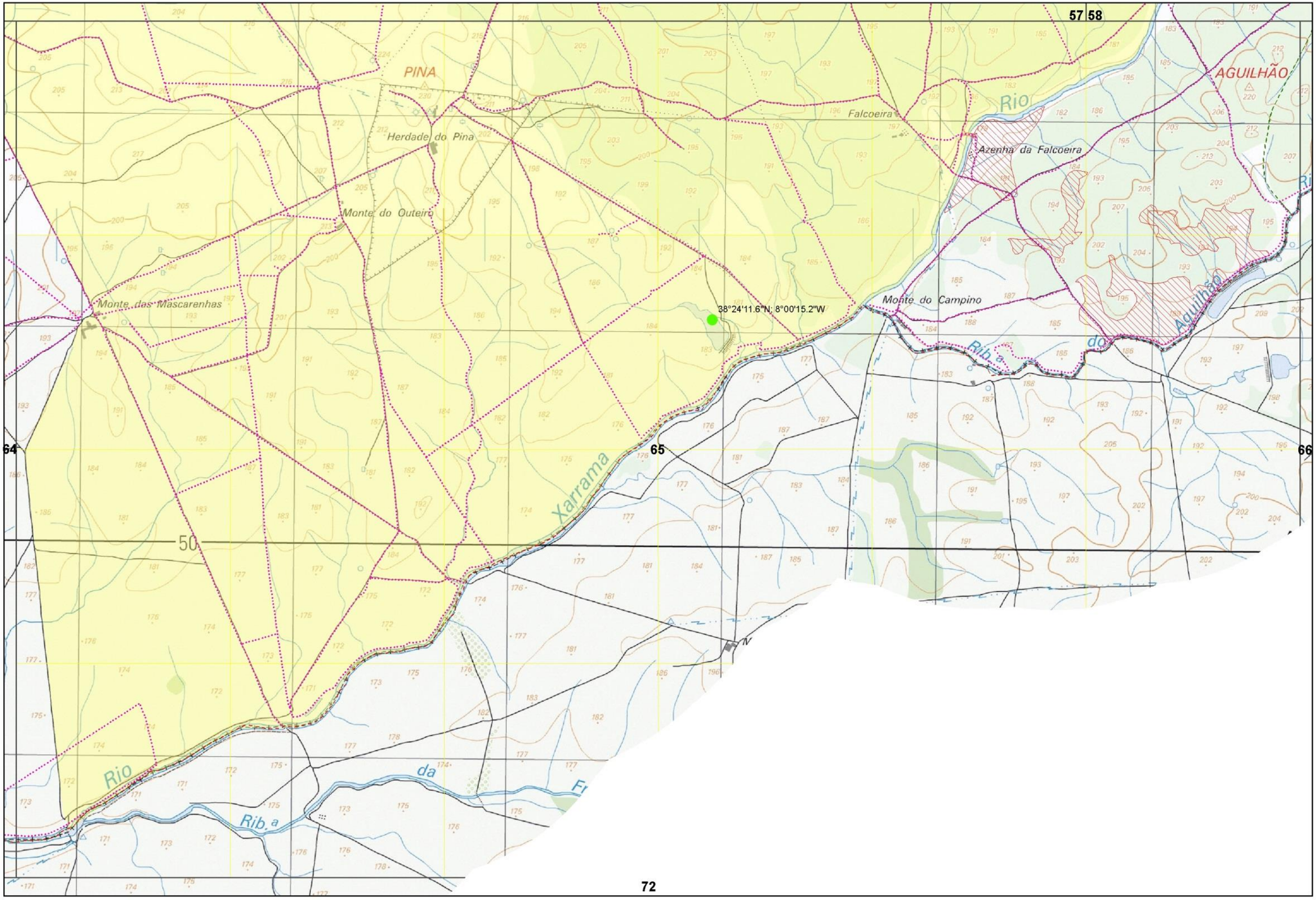

Xmin: 208000 | Ymin: 157000

CARTOGRAFIA DE APOIO À DECISÃO DO MUNICÍPIO DE ÉVORA (2020)

FOLHA 65/76

57 58

38°24'11.6"N; 8°00'15.2"W

64 65 66

72

Xmin: 208000 | Ymin: 157000

CARTOGRAFIA DE APOIO À DECISÃO DO MUNICÍPIO DE ÉVORA (2020)

FOLHA 65/76

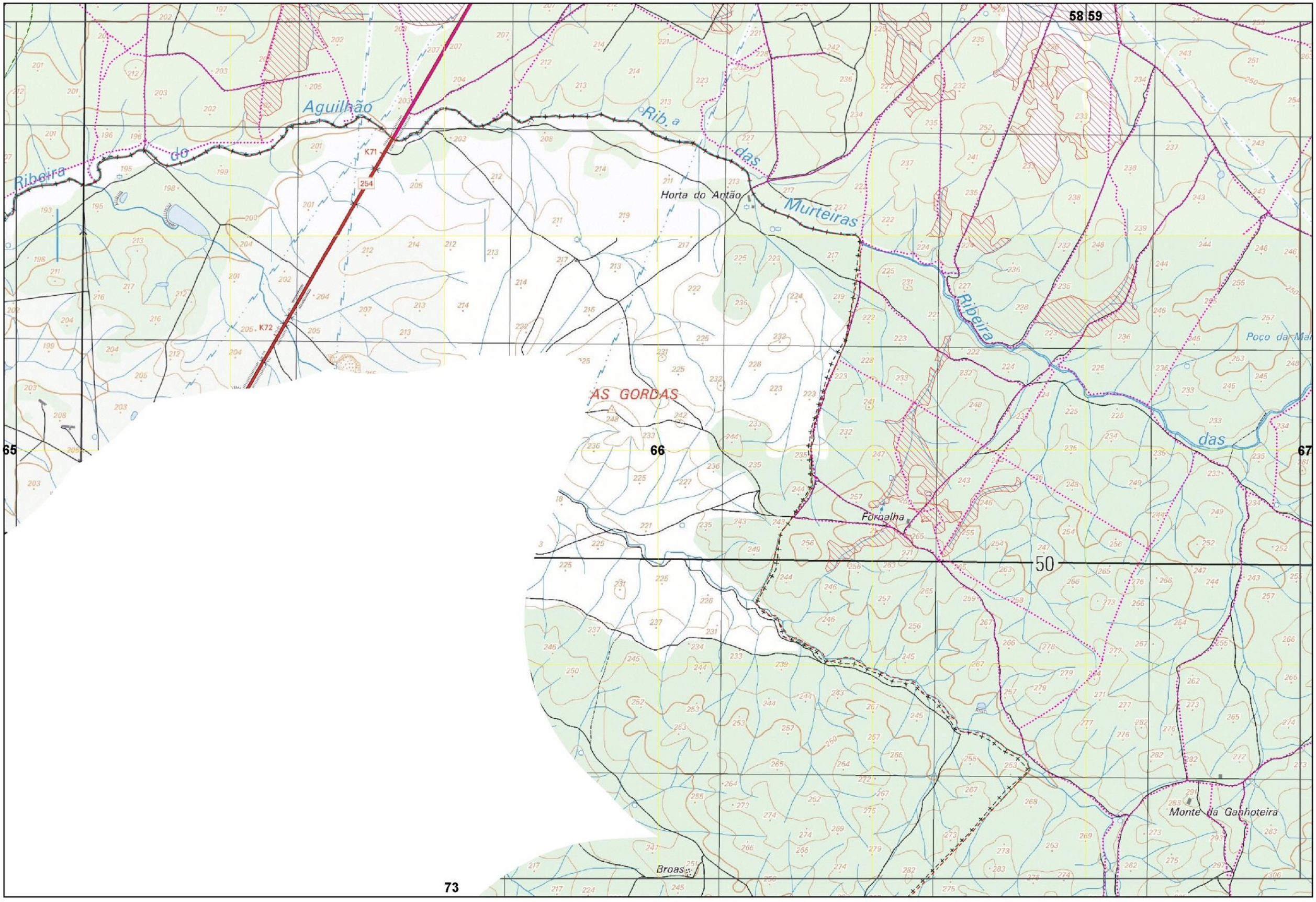

Xmin: 214000 | Ymin: 157000

CARTOGRAFIA DE APOIO À DECISÃO DO MUNICÍPIO DE ÉVORA (2020)

FOLHA 66/76

Xmin: 214000 | Ymin: 157000

CARTOGRAFIA DE APOIO À DECISÃO DO MUNICÍPIO DE ÉVORA (2020)

FOLHA 66/76

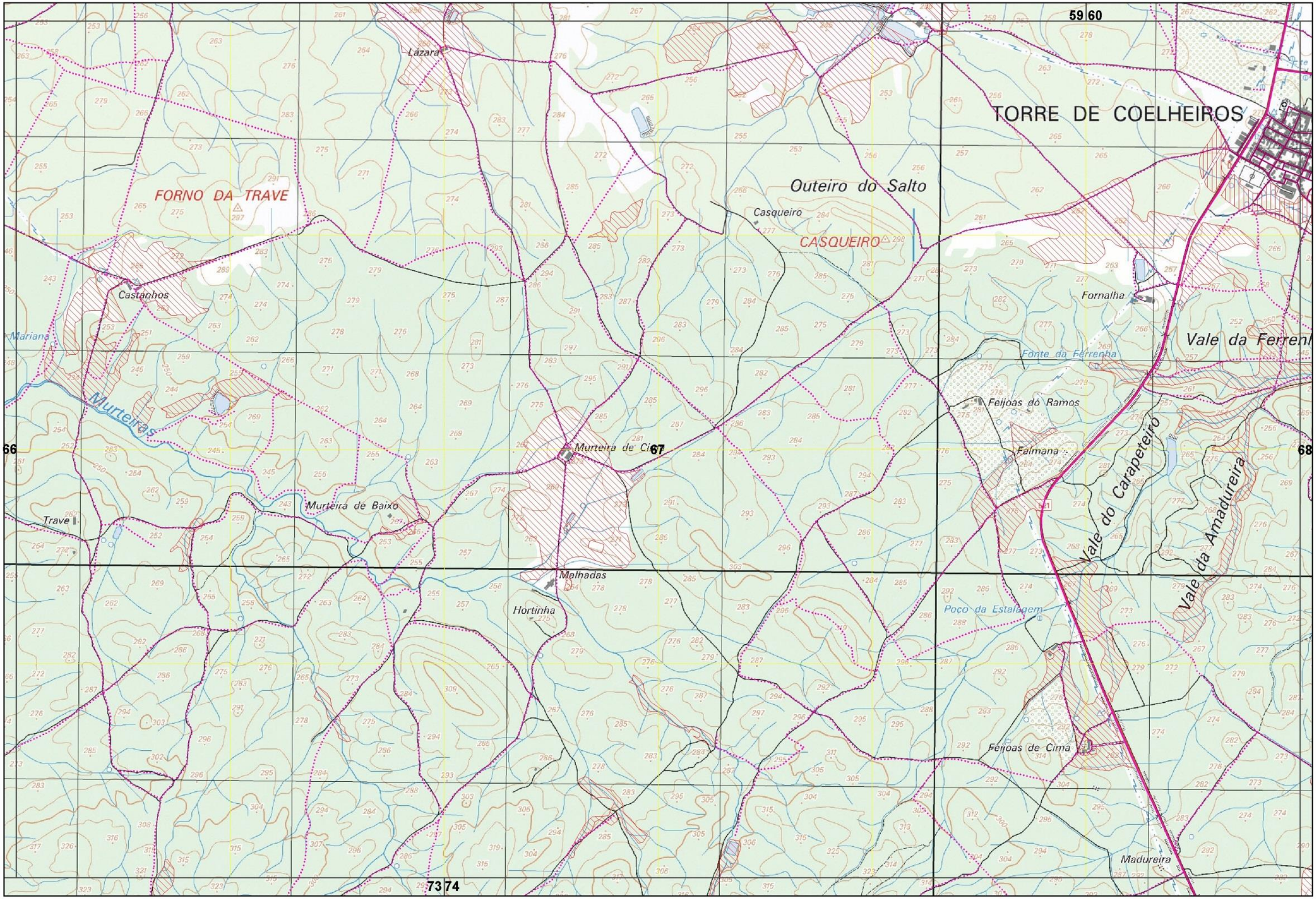

Xmin: 220000 | Ymin: 157000

CARTOGRAFIA DE APOIO À DECISÃO DO MUNICÍPIO DE ÉVORA (2020)

FOLHA 67/76

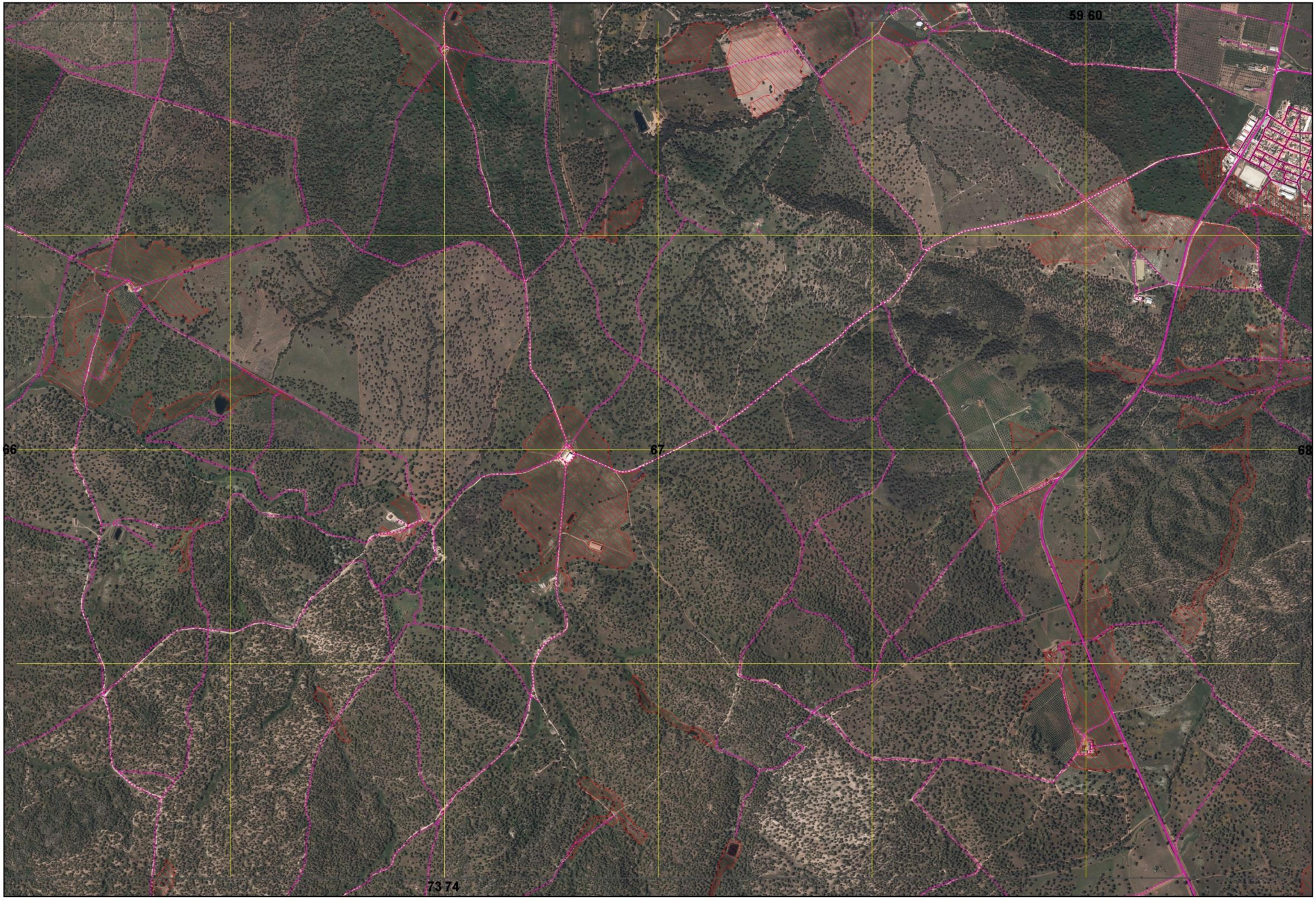

Xmin: 220000 | Ymin: 157000

CARTOGRAFIA DE APOIO À DECISÃO DO MUNICÍPIO DE ÉVORA (2020)

FOLHA 67/76

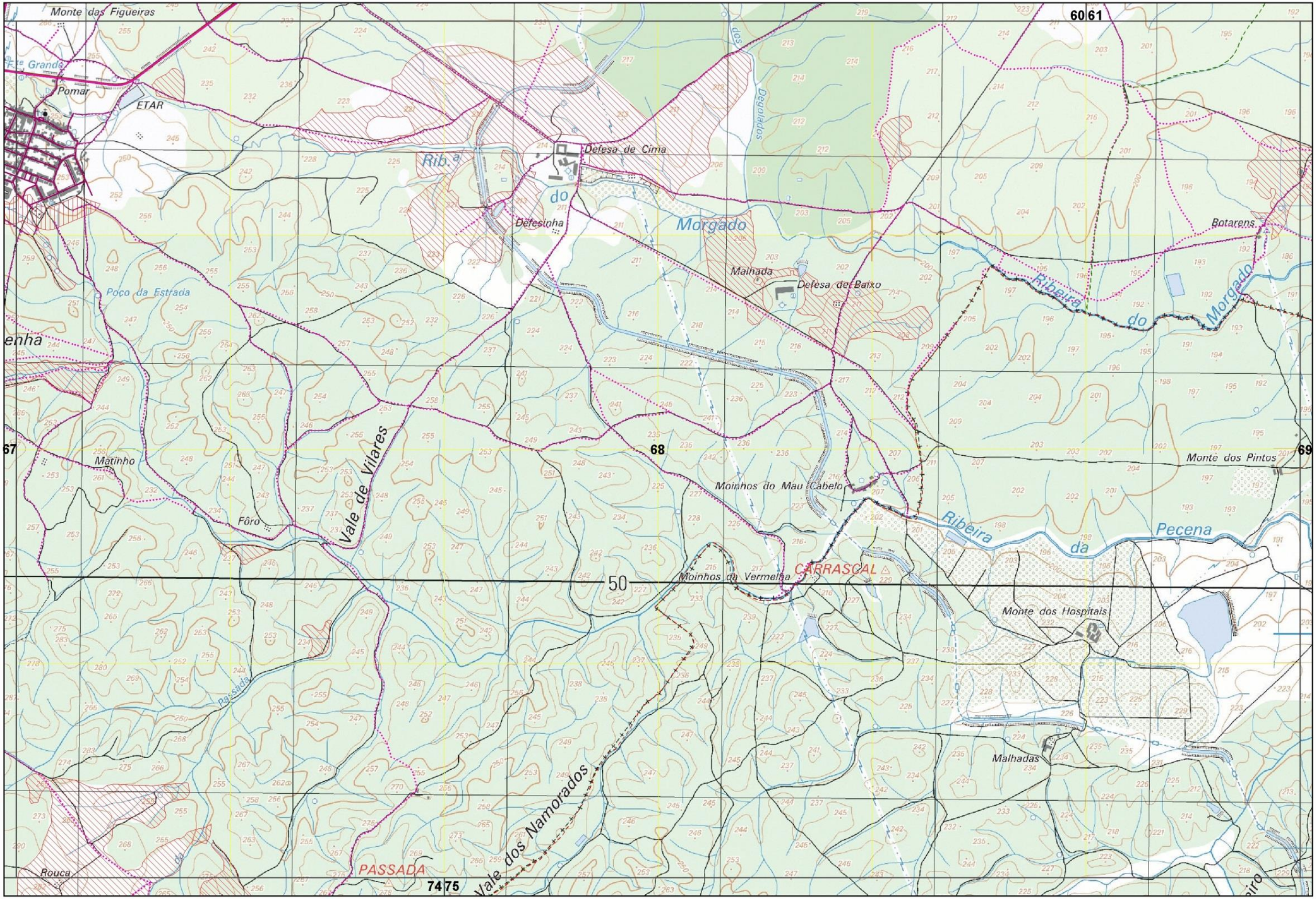

Xmin: 226000 | Ymin: 157000

CARTOGRAFIA DE APOIO À DECISÃO DO MUNICÍPIO DE ÉVORA (2020)

FOLHA 68/76

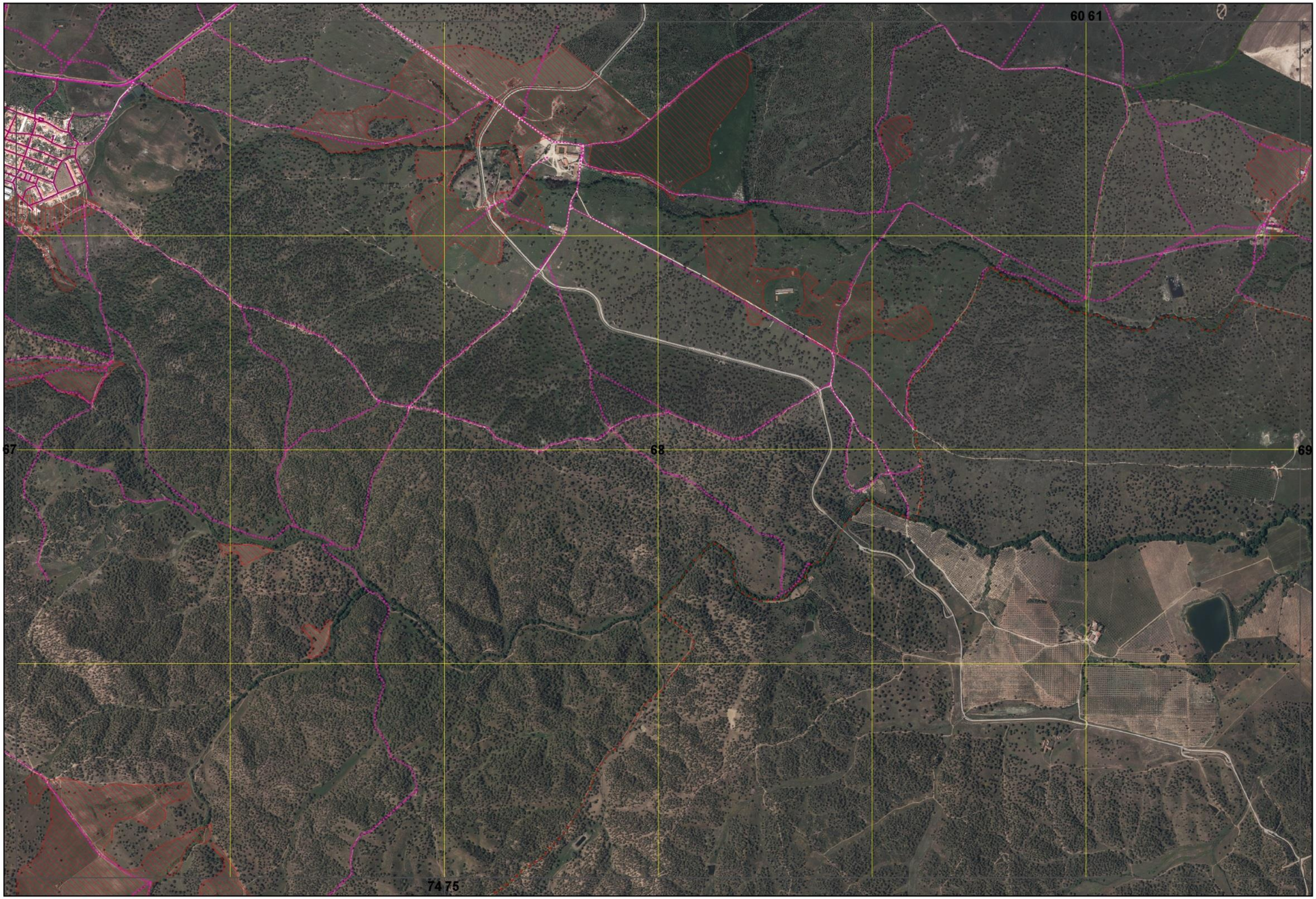

Xmin: 226000 | Ymin: 157000

CARTOGRAFIA DE APOIO À DECISÃO DO MUNICÍPIO DE ÉVORA (2020)

FOLHA 68/76

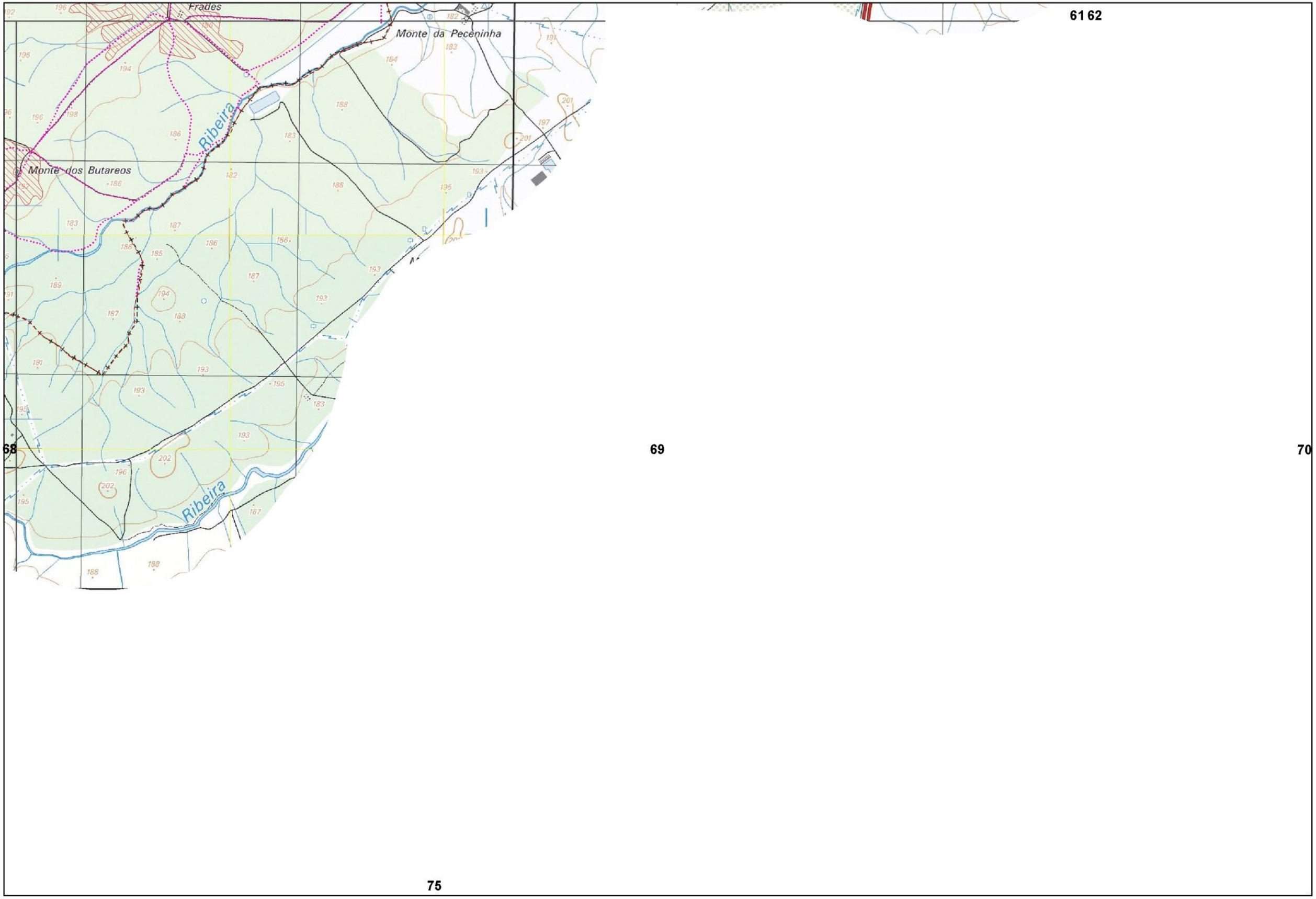

Xmin: 232000 | Ymin: 157000

CARTOGRAFIA DE APOIO À DECISÃO DO MUNICÍPIO DE ÉVORA (2020)

FOLHA 69/76

61 62
68
69
70
75

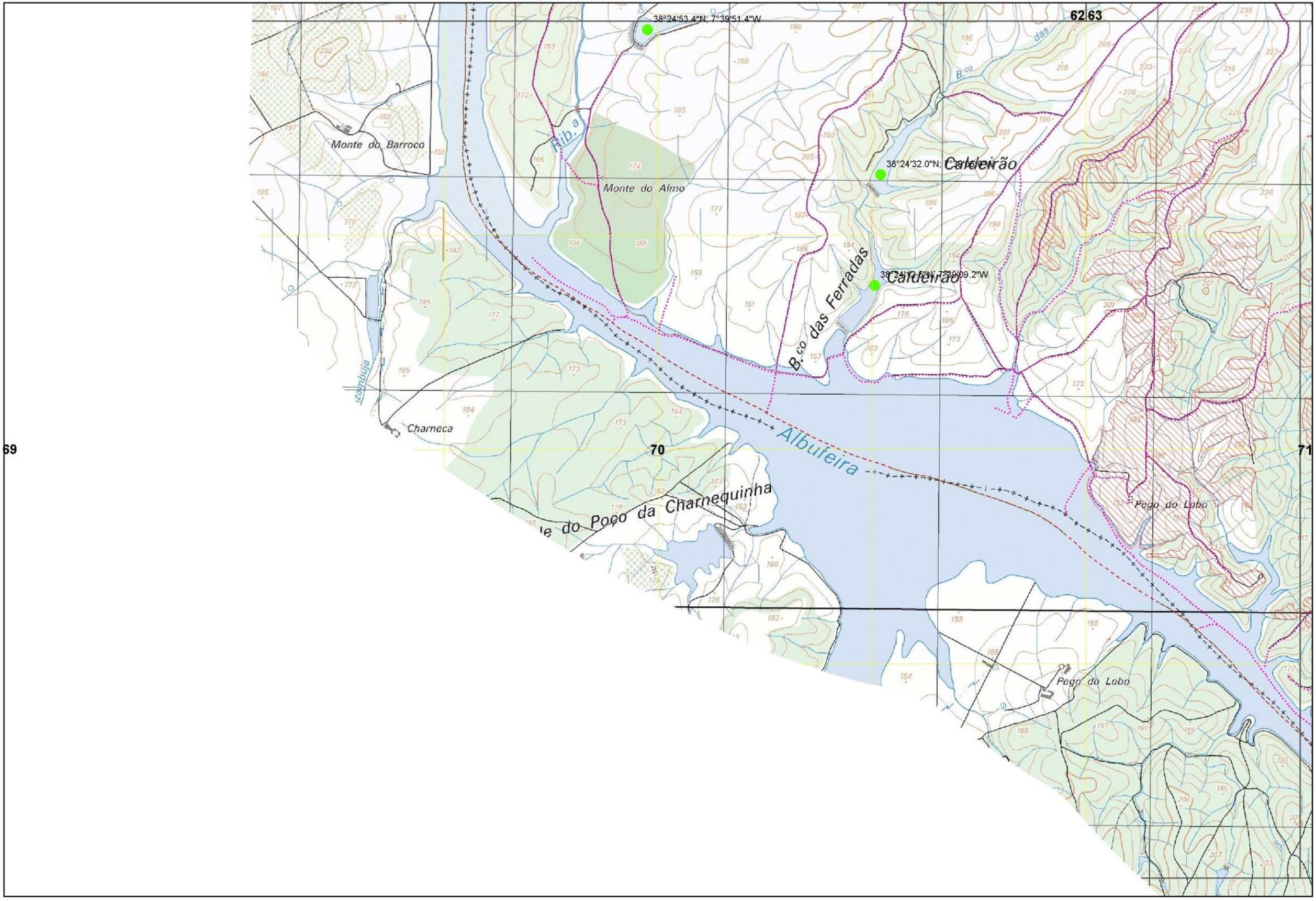

Xmin: 238000 | Ymin: 157000

CARTOGRAFIA DE APOIO À DECISÃO DO MUNICÍPIO DE ÉVORA (2020)

FOLHA 70/76

Xmin: 238000 | Ymin: 157000

CARTOGRAFIA DE APOIO À DECISÃO DO MUNICÍPIO DE ÉVORA (2020)

FOLHA 70/76

63

70

71

CASA VELHA

38°24'27.9"N, 7°37'00.7"W

Barranco

Juntas

das

Vale da Zorra

Baldio de São Romão

Monte Novo da Defesa

Ribeira

Poço d

Monte do Baldio

Caldeirões

Pinheiros

K4

Cerros

Rib.º

dos

Abóbad

38°23'02.1"N, 7°37'35.0"W

Xmin: 244000 | Ymin: 157000

63

38°24'27.9"N; 7°37'00.7"W

70

71

38°23'02.1"N; 7°37'35.0"W

Xmin: 244000 | Ymin: 157000

CARTOGRAFIA DE APOIO À DECISÃO DO MUNICÍPIO DE ÉVORA (2020)

FOLHA 71/76

64 65

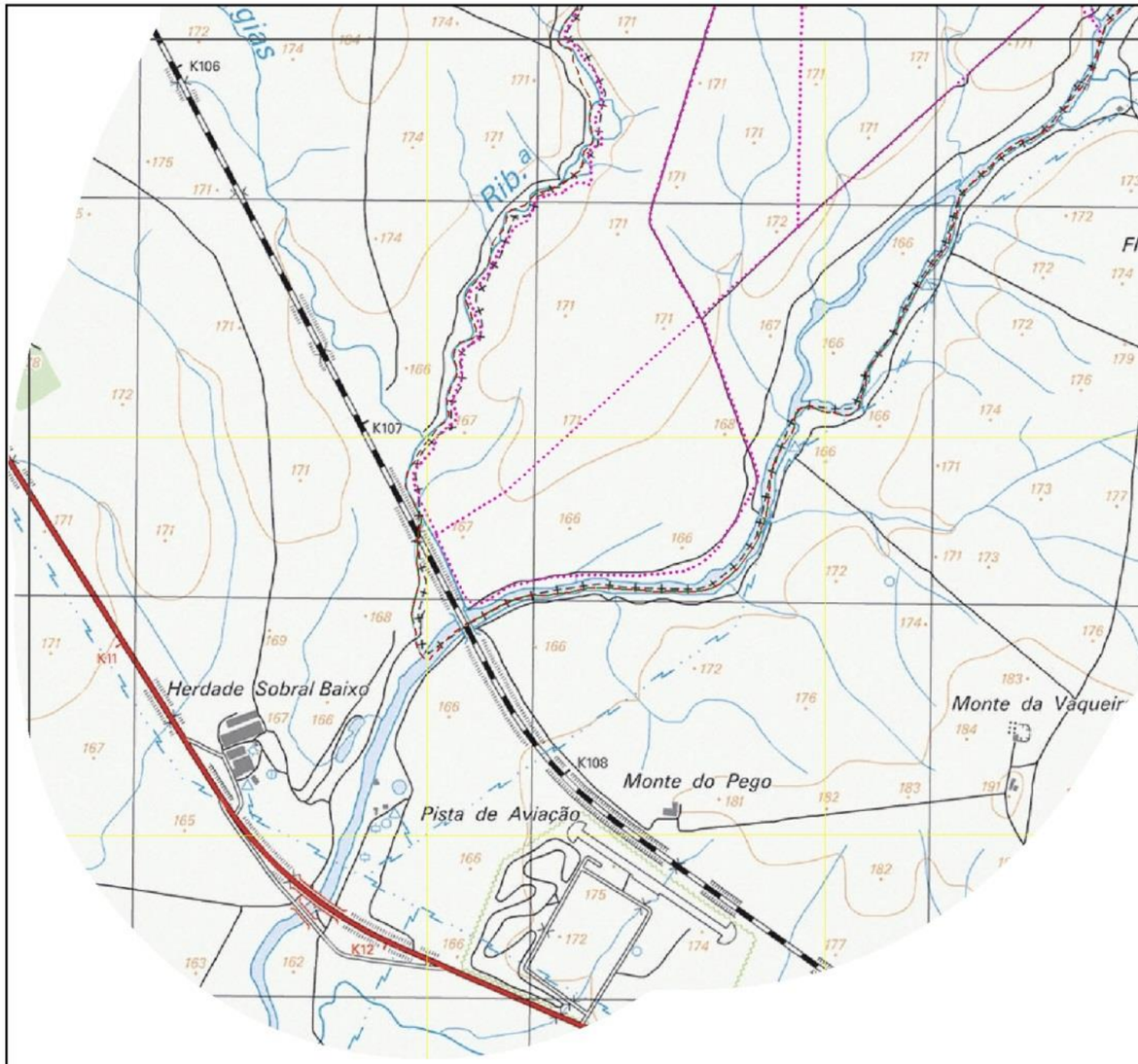
K106
K107
K108
K11
K12
Rib.a
Flor da Rosa
Herdade Sobral Baixo
Monte da Vaqueir
Monte do Pego
Pista de Aviação

72

64 65

72

Xmin: 205000 | Ymin: 153000

CARTOGRAFIA DE APOIO À DECISÃO DO MUNICÍPIO DE ÉVORA (2020)

FOLHA 72/76

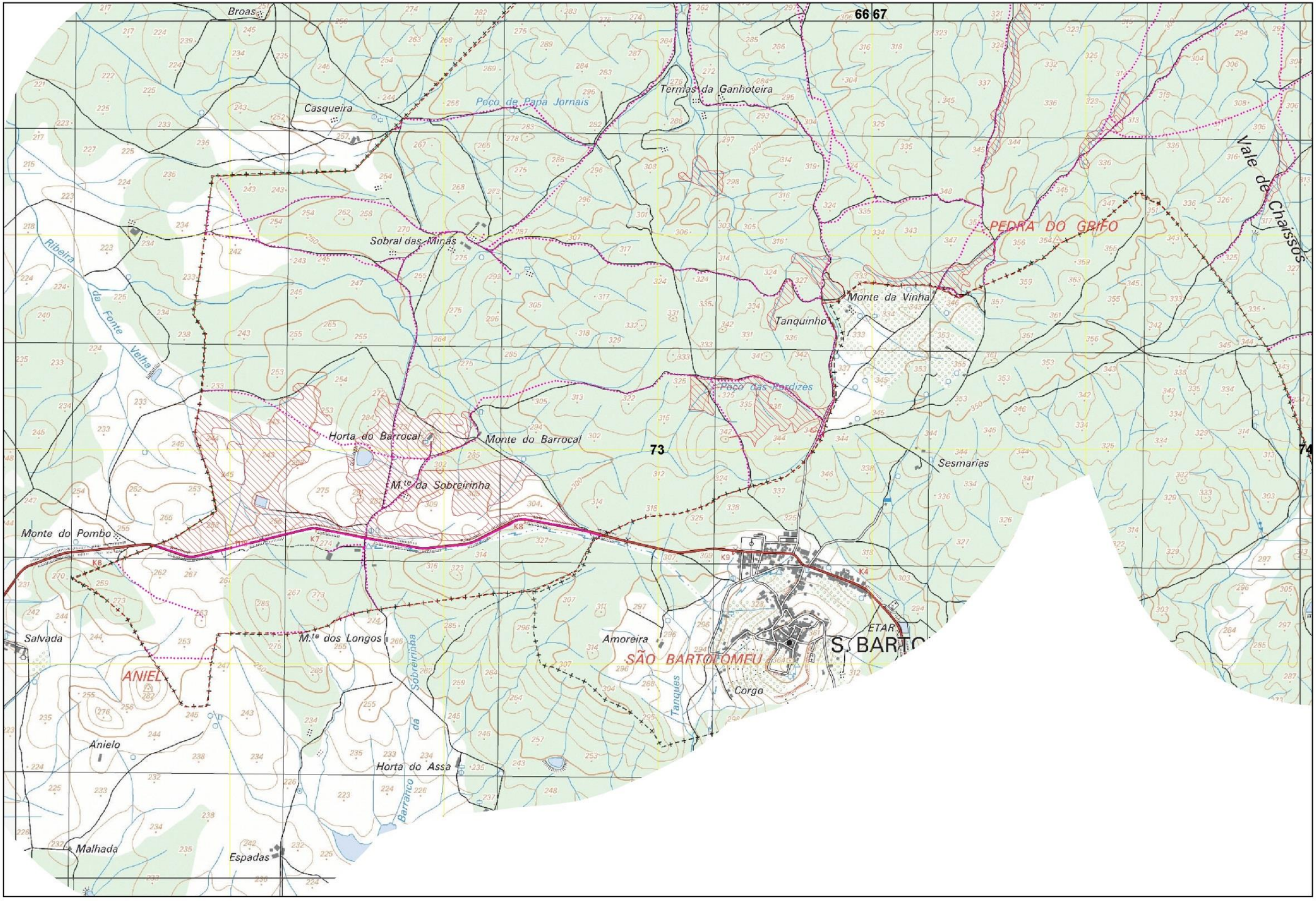

Xmin: 216000 | Ymin: 153000

CARTOGRAFIA DE APOIO À DECISÃO DO MUNICÍPIO DE ÉVORA (2020)

FOLHA 73/76

66 67

73

74

Xmin: 216000 | Ymin: 153000

CARTOGRAFIA DE APOIO À DECISÃO DO MUNICÍPIO DE ÉVORA (2020)

FOLHA 73/76

67 68 Rouca

PASSADA

Monte da Passada

Garducho

Freiras

Malhadas

EIRA DOS POMARES

Monte da Serra

LENTISCA

Barranco dos Namorados

Barranco da Caldeira

Barranco

Valsada

S. Bento de Pomares

Marco

Nascidos

Barranco dos Nascidos

Ribeiro do Marco

Horta da Lentisca

Ovelheira

Vaqueira

73

74

75

76

Xmin: 222000 | Ymin: 153000

CARTOGRAFIA DE APOIO À DECISÃO DO MUNICÍPIO DE ÉVORA (2020)

FOLHA 74/76

67 68

73 74 75

76

Xmin: 222000 | Ymin: 153000

CARTOGRAFIA DE APOIO À DECISÃO DO MUNICÍPIO DE ÉVORA (2020)

FOLHA 74/76

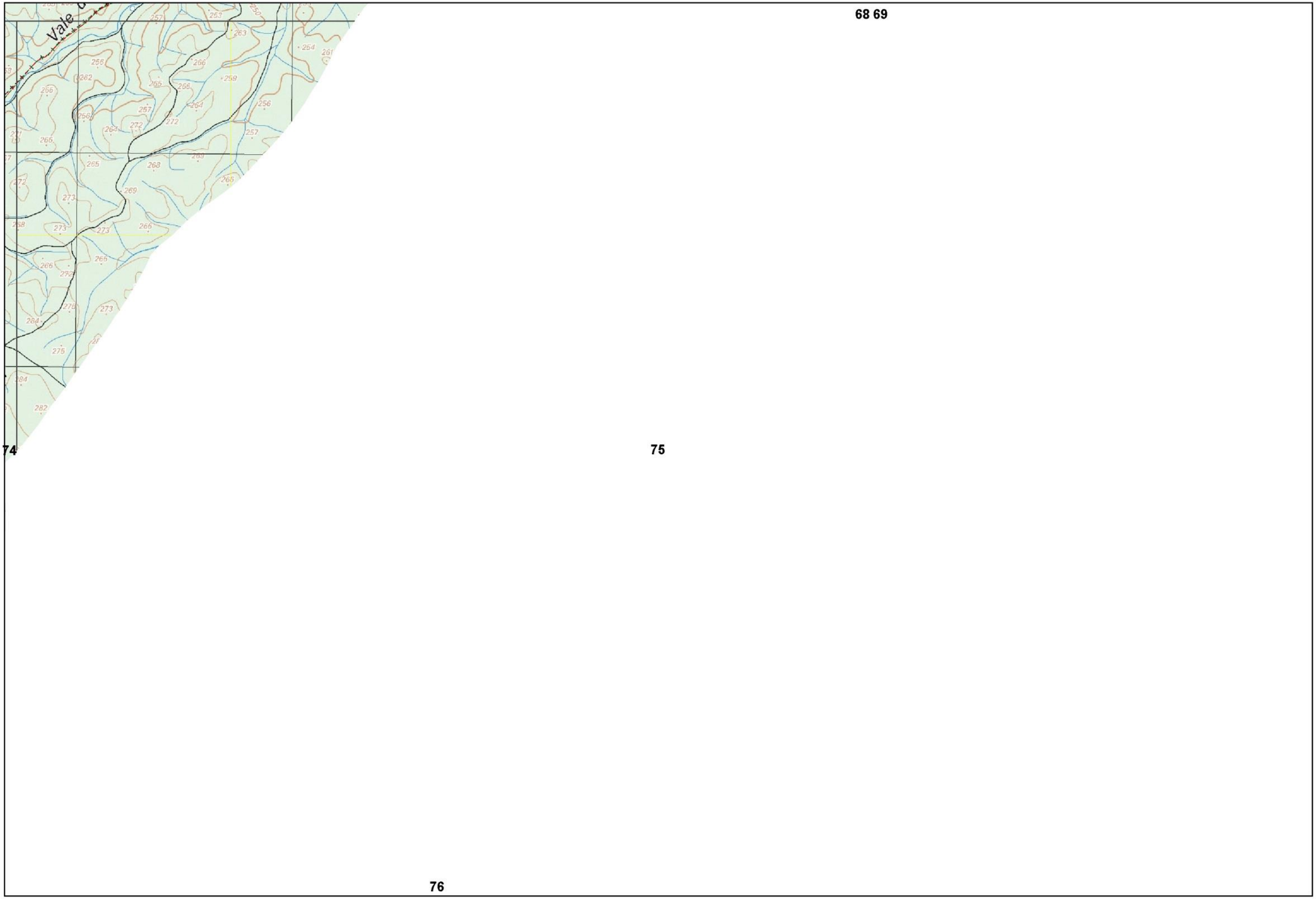

Xmin: 228000 | Ymin: 153000

CARTOGRAFIA DE APOIO À DECISÃO DO MUNICÍPIO DE ÉVORA (2020)

FOLHA 75/76

68 69

74

75

76

74 75

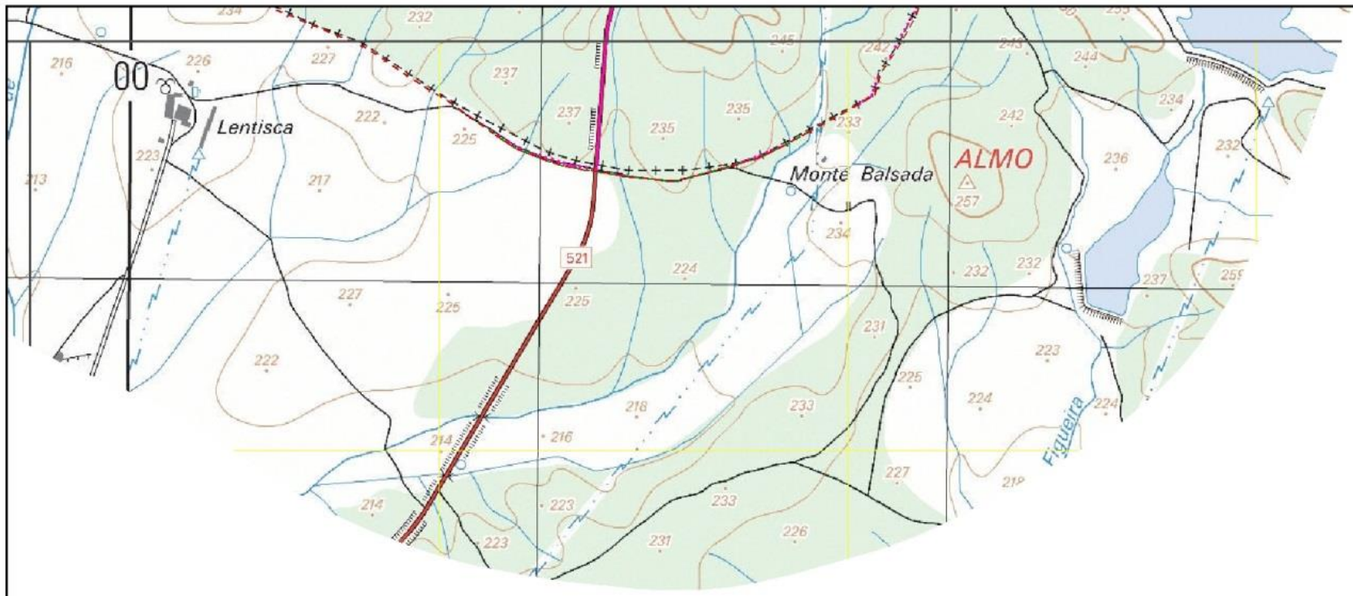

76

74 75

76